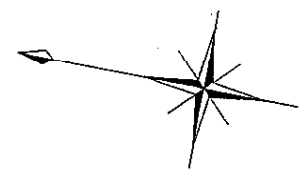


函館圏都市計画 5. 5. 3号市民の森平面計画図

S=1:2000



トラピスチヌ修道院

市道上新川トラピスチヌ線

函館市管理道路

自由広場

ピクニックの丘

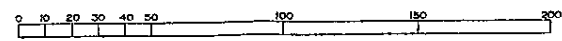
市道新川トラピスチヌ線

バス駐車場


市道新川トラピスチヌ線

市道新川トラピスチヌ線

 : 火気の使用（炊事）が可能な場所



S=1:2000

凡例  
 都市計画公園区域

都市計画第3. 2. 75号自然環境線