


1. 函館市公共施設カルテ

ver.1.3.0

令和7年 (2025年) 3月31日 現在


施設名称	南茅部運動広場		所在地	川茂町1657番地ほか		地区区分	東部地区
大分類	スポーツ・レクリエーション系施設	中分類	スポーツ施設		小分類	野球場	
所属部課	教育委員会生涯学習部 南茅部教育事務所				財産区分	行政財産(公共用)	
運営主体	指定管理 【セントラル警備(株) R3.4.1~R8.3.31】						
設置根拠	函館市地域体育施設条例						

設置目的	スポーツの振興を図り、もって市民の心身の健全な発達に寄与するため						
土地情報	市有面積	20,332.71 m ²	所有区分	市有地			
	借地面積	— m ²	貸主	—			
	総面積	20,332.71 m ²	用途地域	都市計画区域外			
建物情報	構造	鉄筋コンクリート造, 鉄骨造					
	建築面積	167.33 m ²	階数	地上1階(平屋)			
	延べ面積	167.33 m ²	占有面積	— m ²			
	建築年度	昭和63年(1988年)	経過年数	36年			
	耐用年数	50年	耐震対策	現行基準適合			
避難所	× 地震災害	× 津波災害	× 洪水災害	× 土砂災害	× 火山災害	× 津波ビル	
施設評価	A 管理運営の効率化		類似施設	戸井運動広場, 恵山総合体育館(運動広場含む)			


2 運営情報(単位:人, 千円)

収入	項目	R2	R3	R4	R5	R6
	使用料・手数料					
	その他					
計(A)						
支出	人件費	職員				
		会計年度				
		専門職				
		事務補助職				
		人件費計				
	委託料					
	修繕料等			1,300		
	光熱水費等					
	指定管理料					
	その他					
計(B)				1,300		
収支(A-B)				△ 1,300		
利用状況	利用人数	2,047	1,674	1,055	1,996	1,639
	(有料)					40
	(無料)	2,047	1,674	1,055	1,996	1,599
	稼働日数	152	183	186	179	184
	1日当たりの利用者数	14	10	6	12	9

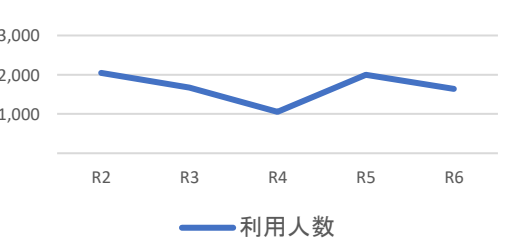
収支状況



R6 支出割合(単位:千円)



利用人数



3 附属建物情報								
No.	附属建物名称	建築面積	延べ面積	構造	階数	建築年度	経過年数	耐震対策
1	管理棟	147.16㎡	147.16㎡	木造	地上1階(平屋)	1988年	36年	現行基準適合
2	トイレ	20.17㎡	20.17㎡	補強コンクリートブロック造	地上1階(平屋)	1988年	36年	現行基準適合
3								
4								
5								
6								
7								
8								
9								
10								

4 保全情報

工事履歴				
No.	実施年月	件名	金額(千円)	受注者
1	令和5年3月	南茅部運動広場(野球場)給水配管漏水修繕工事	1,300	(株)川股設備工業
2				
3				
4				
5				
6				
7				
8				
9				
10				
11				
12				
13				
14				
15				

5 備考

※南茅部地域の下記の6施設一括の指定管理であり、指定管理料は個々に算出できないことから南茅部スポーツセンターに計上
(プール・運動広場・スポーツセンター・市民庭球場・臼尻スキー場・ふるさと文化公園)