

1. 函館市公共施設カルテ

ver.1.3.0

令和7年 (2025年) 3月31日 現在

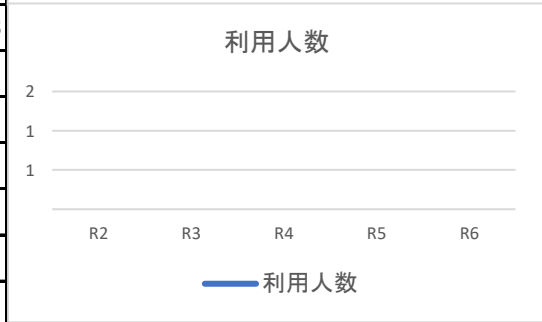
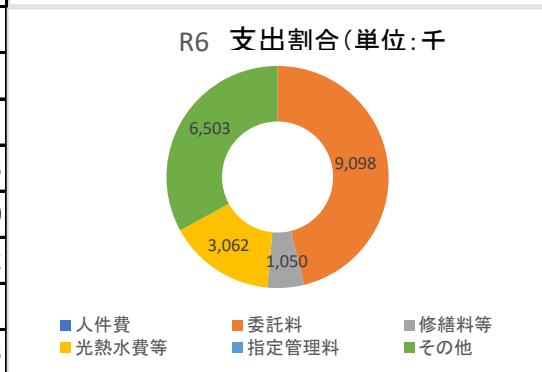
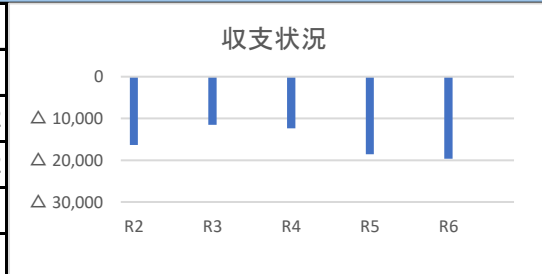
1 施設基本情報					
施設名称	恵山支所		所在地	日ノ浜町127番地	
大分類	行政系施設	中分類	庁舎等	小分類	支所
所属部課	恵山支所 地域振興課			財産区分	行政財産(公用)
運営主体	直営				
設置根拠	地方自治法第155条 函館市支所設置条例				

設置目的	市長の権限の属する事務を分掌させるため支所を設ける。				
土地情報	市有面積	8,798.27 m ²	所有区分	市有地	
	借地面積	— m ²	貸主	—	
	総面積	8,798.27 m ²	用途地域	都市計画区域外	
建物情報	構造	鉄筋コンクリート造, 木造			
	建築面積	728.82 m ²	階数	地上3階	
	延べ面積	1,267.68 m ²	占有面積	— m ²	
	建築年度	昭和39年(1964年)	経過年数	60年	
	耐用年数	38年	耐震対策	旧耐震(未診断)	
避難所	×	地震災害	×	津波災害	×
		洪水災害	×	土砂災害	×
		火山災害	×	津波ビル	×
				指定	×
施設評価	A 管理運営の効率化		類似施設		



2 運営情報(単位:人,千円)

収入	項目	R2	R3	R4	R5	R6
	使用料・手数料					
	その他	78	82	99	87	102
計(A)	78	82	99	87	102	
支出	人件費	職員				
		会計年度				
		専門職				
		事務補助職				
		人件費計				
	委託料	8,163	8,511	8,713	8,446	9,098
	修繕料等	829	353	781	2,425	1,050
	光熱水費等	2,239	1,911	2,214	2,608	3,062
	指定管理料					
	その他	5,173	808	784	5,188	6,503
計(B)	16,404	11,583	12,492	18,667	19,713	
収支(A-B)	△ 16,326	△ 11,501	△ 12,393	△ 18,580	△ 19,611	
利用状況	利用人数					
	(有料)					
	(無料)					
	稼働日数					
1日当たりの利用者数						



3 附属建物情報								
No.	附属建物名称	建築面積	延べ面積	構造	階数	建築年度	経過年数	耐震対策
1	倉庫	102.06㎡	102.06㎡	木造	地上1階(平屋)	1972年	52年	旧耐震(未診断)
2	書庫	79.33㎡	79.33㎡	木造	地上1階(平屋)	1964年	60年	旧耐震(未診断)
3	車庫	249.53㎡	249.53㎡	鉄骨造	地上1階(平屋)	1973年	51年	旧耐震(未診断)
4	車庫	13.26㎡	13.26㎡	軽量鉄骨造	地上1階(平屋)	1991年	33年	現行基準適合
5								
6								
7								
8								
9								
10								

4 保全情報

工事履歴				
No.	実施年月	件名	金額(千円)	受注者
1	平成21年11月	トイレ水洗化改修工事	21,767	(株)春山工業
2	平成16年11月	庁舎防水工事	5,775	フジワラホーム(株)
3				
4				
5				
6				
7				
8				
9				
10				
11				
12				
13				
14				
15				

5 備考

--