

# 1. 函館市公共施設カルテ

ver.1.3.0

令和7年 (2025年) 3月31日 現在

1 施設基本情報					
施設名称	七五郎沢廃棄物最終処分場		所在地	東山町150番地1	
地区区分	北東部地区				
大分類	供給処理施設	中分類	供給処理施設	小分類	ごみ処理場・クリーンセンター
所属部課	環境部 埋立処分場			財産区分	行政財産(公用)
運営主体	直営 【維持管理業務委託: テスコ株式会社 R6.4.1~R11.3.31】				
設置根拠	廃棄物の処理及び清掃に関する法律				

設置目的	市内で発生する一般廃棄物のうち燃やせないごみ, 粗大ごみおよび市が指定した産業廃棄物について, 生活環境の保全上支障が生じないうちに適正な最終処分(埋立)をするため				
------	--	--	--	--	--

土地情報	市有面積	498,629.06 m <sup>2</sup>	所有区分	市有地
	借地面積	— m <sup>2</sup>	貸主	—
	総面積	498,629.06 m <sup>2</sup>	用途地域	市街化調整区域
建物情報	構造	木造		
	建築面積	290.38 m <sup>2</sup>	階数	地上1階(平屋)
	延べ面積	290.38 m <sup>2</sup>	占有面積	— m <sup>2</sup>
	建築年度	平成3年(1991年)	経過年数	33年
	耐用年数	24年	耐震対策	現行基準適合

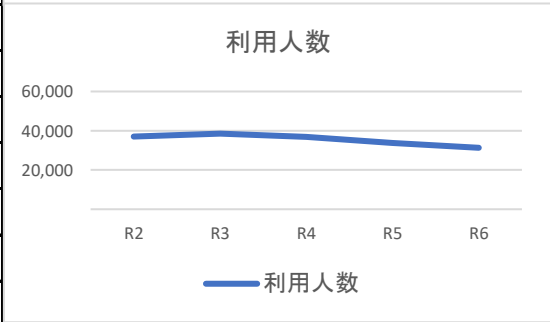
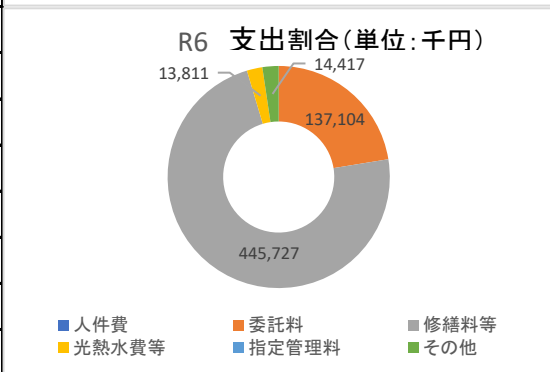
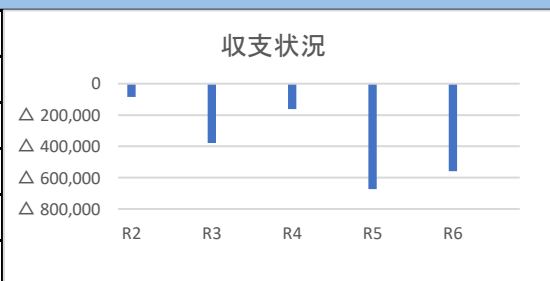


避難所	× 地震災害	× 津波災害	× 洪水災害	× 土砂災害	× 火山災害	× 津波ビル	× 指定
-----	--------	--------	--------	--------	--------	--------	------

施設評価	A 管理運営の効率化	類似施設
------	------------	------

## 2 運営情報(単位: 人, 千円)

収入	項目	R2	R3	R4	R5	R6
	使用料・手数料	66,253	22,524	21,389	21,613	48,934
	その他	1,155	8,734	7,826	4,664	3,212
	計(A)	67,408	31,258	29,215	26,277	52,146
支出	人件費					
	職員					
	会計年度					
	専門職					
	事務補助職					
	人件費 計					
	委託料	121,536	119,203	122,770	124,924	137,104
	修繕料等	10,959	268,758	44,341	548,146	445,727
	光熱水費等	11,957	13,012	15,753	14,844	13,811
	指定管理料					
その他	8,065	9,263	8,809	11,455	14,417	
計(B)	152,517	410,236	191,673	699,369	611,059	
収支(A-B)	△ 85,109	△ 378,978	△ 162,458	△ 673,092	△ 558,913	
利用状況	利用人数	37,057	38,525	36,922	33,856	31,319
	(有料)	37,057	38,525	36,922	33,856	31,319
	(無料)					
	稼働日数					
	1日当たりの利用者数					



3 附属建物情報								
No.	附属建物名称	建築面積	延べ面積	構造	階数	建築年度	経過年数	耐震対策
1	計量棟	192.00㎡	192.00㎡	鉄骨造	地上1階(平屋)	1991年	32年	現行基準適合
2	汚水処理施設	800.78㎡	800.78㎡	鉄筋コンクリート造	地上1階(平屋)	1991年	32年	現行基準適合
3								
4								
5								
6								
7								
8								
9								
10								
4 保全情報								
工事履歴								
No.	実施年月	件名				金額(千円)	受注者	
1								
2								
3								
4								
5								
6								
7								
8								
9								
10								
11								
12								
13								
14								
15								
5 備考								