


# 1. 函館市公共施設カルテ

ver.1.3.0

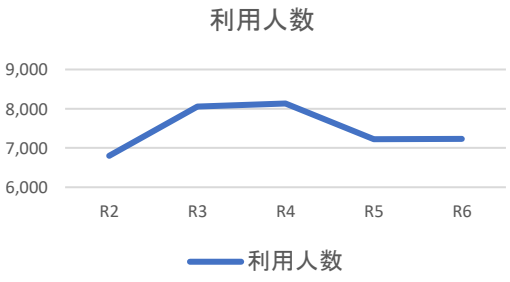
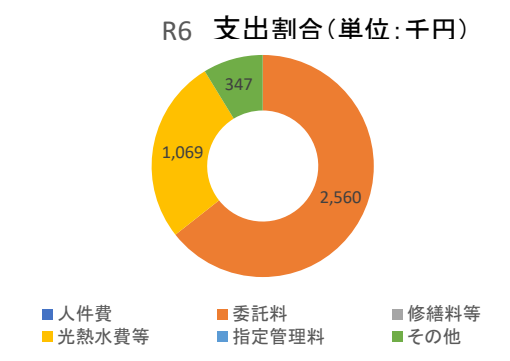
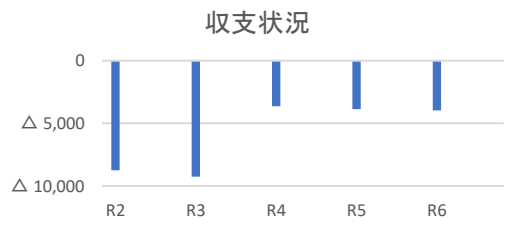
令和7年 (2025年) 3月31日 現在

1 施設基本情報					
施設名称	慰霊堂		所在地	大森町33番33号	
大分類	その他	中分類	その他	小分類	慰霊堂
所属部課	保健福祉部 管理課			財産区分	行政財産(公用)
運営主体	直営				
設置根拠	函館市慰霊堂管理運営要綱				

設置目的	昭和9年3月21日に発生した大火による殉難者を弔慰するため						
土地情報	市有面積	18,511.55 m <sup>2</sup>	所有区分	市有地			
	借地面積	— m <sup>2</sup>	貸主	—			
	総面積	18,511.55 m <sup>2</sup>	用途地域	準住居地域			
建物情報	構造	鉄筋コンクリート造, 鉄骨造					
	建築面積	613.21 m <sup>2</sup>	階数	地上1階(平屋)			
	延べ面積	633.04 m <sup>2</sup>	占有面積	— m <sup>2</sup>			
	建築年度	昭和13年(1938年)	経過年数	86年			
	耐用年数	50年	耐震対策	旧耐震(未診断)			
避難所	× 地震災害	× 津波災害	× 洪水災害	× 土砂災害		× 火山災害	× 津波ビル
施設評価	A 管理運営の効率化		類似施設				

## 2 運営情報(単位:人, 千円)

	項目	R2	R3	R4	R5	R6	
	収入	使用料・手数料					
その他							
計(A)							
支出	職員						
	会計年度						
	専門職	2	5,400	2	5,348		
	事務補助職						
	人件費 計	2	5,400	2	5,348		
	委託料		2,381	2,438	2,471	2,484	2,560
	修繕料等			193	77		
	光熱水費等		689	785	896	999	1,069
	指定管理料						
	その他		264	491	191	386	347
計(B)		8,734	9,255	3,635	3,869	3,976	
収支(A-B)		△ 8,734	△ 9,255	△ 3,635	△ 3,869	△ 3,976	
利用状況	利用人数	6,801	8,054	8,134	7,224	7,231	
	(有料)						
	(無料)	6,801	8,054	8,134	7,224	7,231	
	稼働日数	292	287	292	288	292	
	1日当たりの利用者数	24	29	28	26	25	



3 附属建物情報								
No.	附属建物名称	建築面積	延べ面積	構造	階数	建築年度	経過年数	耐震対策
1								
2								
3								
4								
5								
6								
7								
8								
9								
10								

4 保全情報				
工事履歴				
No.	実施年月	件名	金額(千円)	受注者
1				
2				
3				
4				
5				
6				
7				
8				
9				
10				
11				
12				
13				
14				
15				

5 備考