

函館市高潮ハザードマップ

戸井地区・恵山地区・楸法華地区・南茅部地区

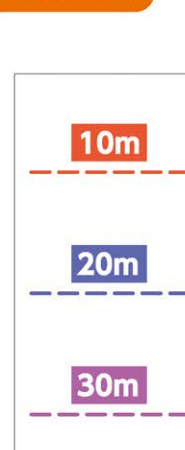


高潮ハザードマップについて
 この高潮ハザードマップは、北海道が令和7年6月に公表した高潮浸水想定区域図に避難所の位置等の情報を加えて作成しています。
 高潮浸水想定区域図は、過去最大規模の室戸台風級(中心気圧: 950hPa)により遼海沿岸で潮位または波高が大きくなる台風経路・台風半径・台風の移動速度を設定したうえで、各地点の浸水深が最大となる場合で作成しています。
 この図の色がいない場所は、計算上では浸水しない場所ですが、様々な条件によって、この図に示されていない場所でも浸水する可能性がありますのでご注意ください。

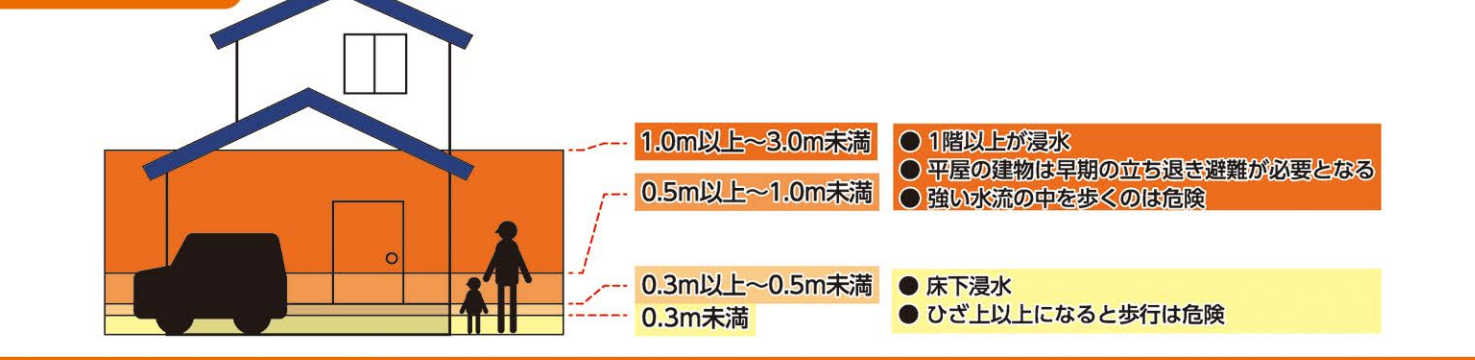
高潮災害による指定緊急避難場所の種類

種類	種類のマーク	地図内記号	説明
緊急避難所			必要な間、または一時的に避難できる施設です。
緊急避難地			一時的に高潮から避難するため、避難対象地域外に設ける場所(高台・道路・広場など)です。

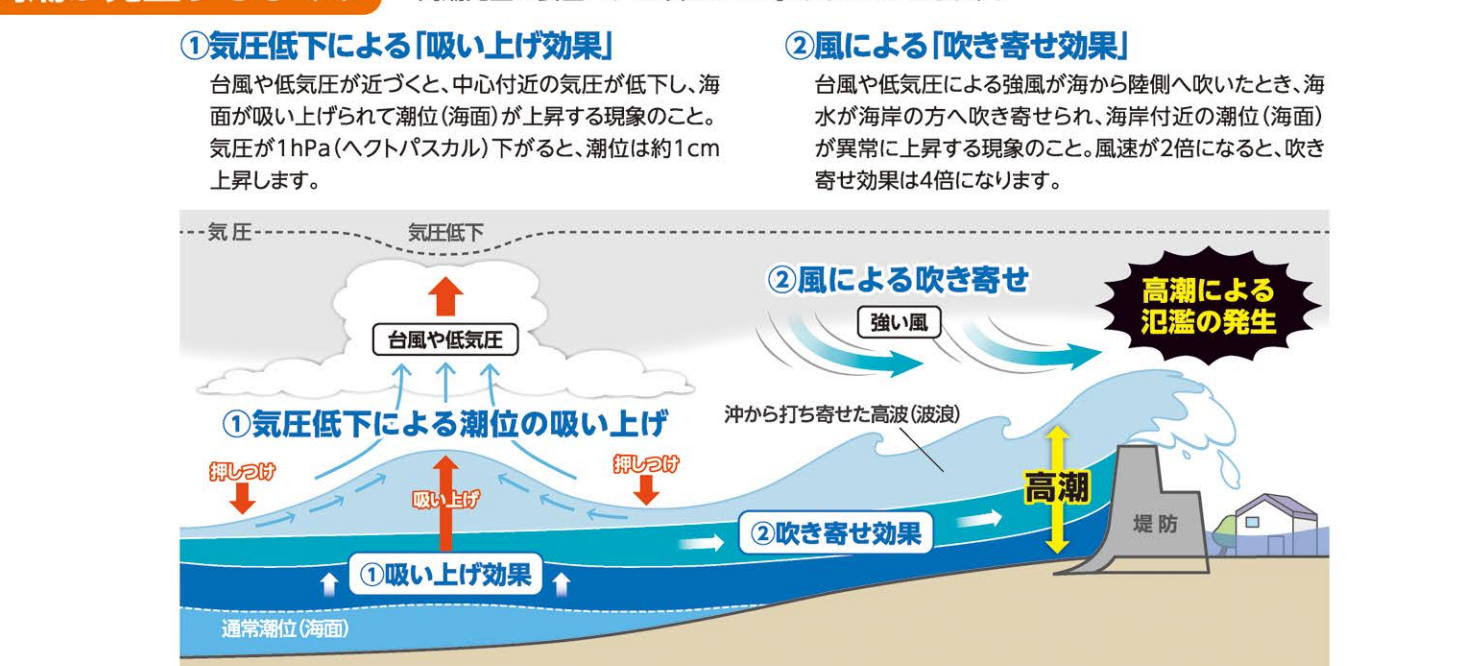
等高線



浸水深の目安



高潮が発生するしくみ



警戒レベルと市民の皆さんの行動

警戒状況	警戒レベル	避難情報や私たちが取るべき行動	発動などが予想される警戒レベル相当の情報
高潮による浸水が発生	5	緊急安全確保 災害が発生または切迫(命が危なされる恐れ) 命が危険な状態、直ちに安全確保! ● 避難レベル5(緊急安全確保)の発令を受けてはいけません ● 避難していない人は命を守る最善の行動をとる	● 高潮浸水発生情報 ● 大雨特別警戒 ● 冠水発生情報
浸水が深刻化	4	避難指示 危険な場所から必ず全員避難! ● 危険な場所からの全員避難 ● 避難レベル4(避難指示)の発令を受けては必ず全員避難する	● 高潮警戒 ● 大雨特別警戒 ● 土砂災害警戒情報 ● 冠水発生情報
浸水が深刻化	3	高齢者等避難 災害のおそれあり 高齢者や障がい者、乳幼児などは危険な場所から避難! ● 避難に時間がかかる人とその支援者は避難する ● そのほかの人も、必要に応じて自主的に避難する	● 高潮注意 ● 大雨特別警戒 ● 大雨・洪水警戒 ● 冠水警戒情報
浸水が深刻化	2	大雨・洪水注意報 自らの避難行動を確認 ● ハザードマップ等により、自らの避難行動/リスクを再確認する ● 避難する場所や持ち出し品など自らの避難行動を確認する	● 高潮注意 ● 大雨注意報 ● 洪水注意報 ● 冠水注意情報
台風接近の準備段階	1	早期注意情報 災害への心構えを高める ● 最新の気象情報を入念に確認し、災害への心構えを高める	● 早期注意情報 (情報提供のみ)

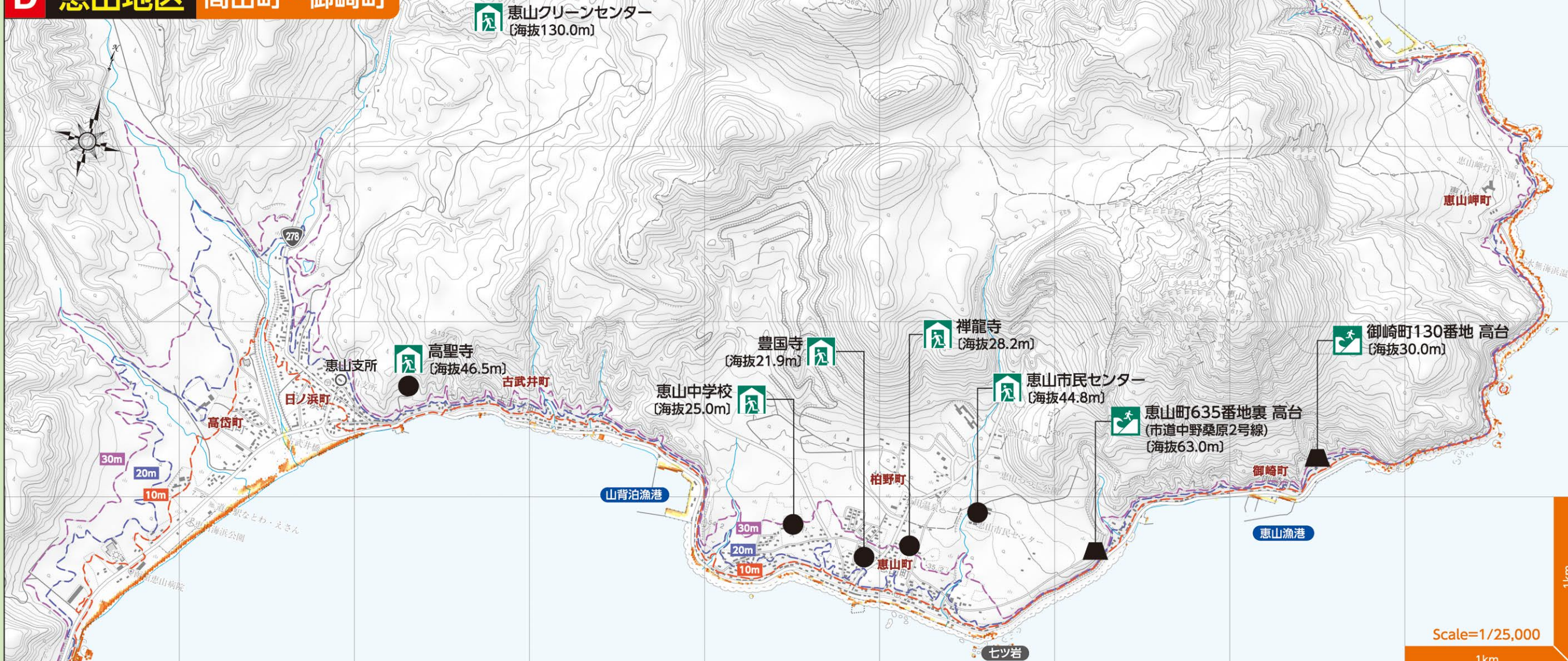
A 南茅部地区 川汲町~岩戸町



B 南茅部地区 古部町~尾札部町



D 恵山地区 高岱町~御崎町



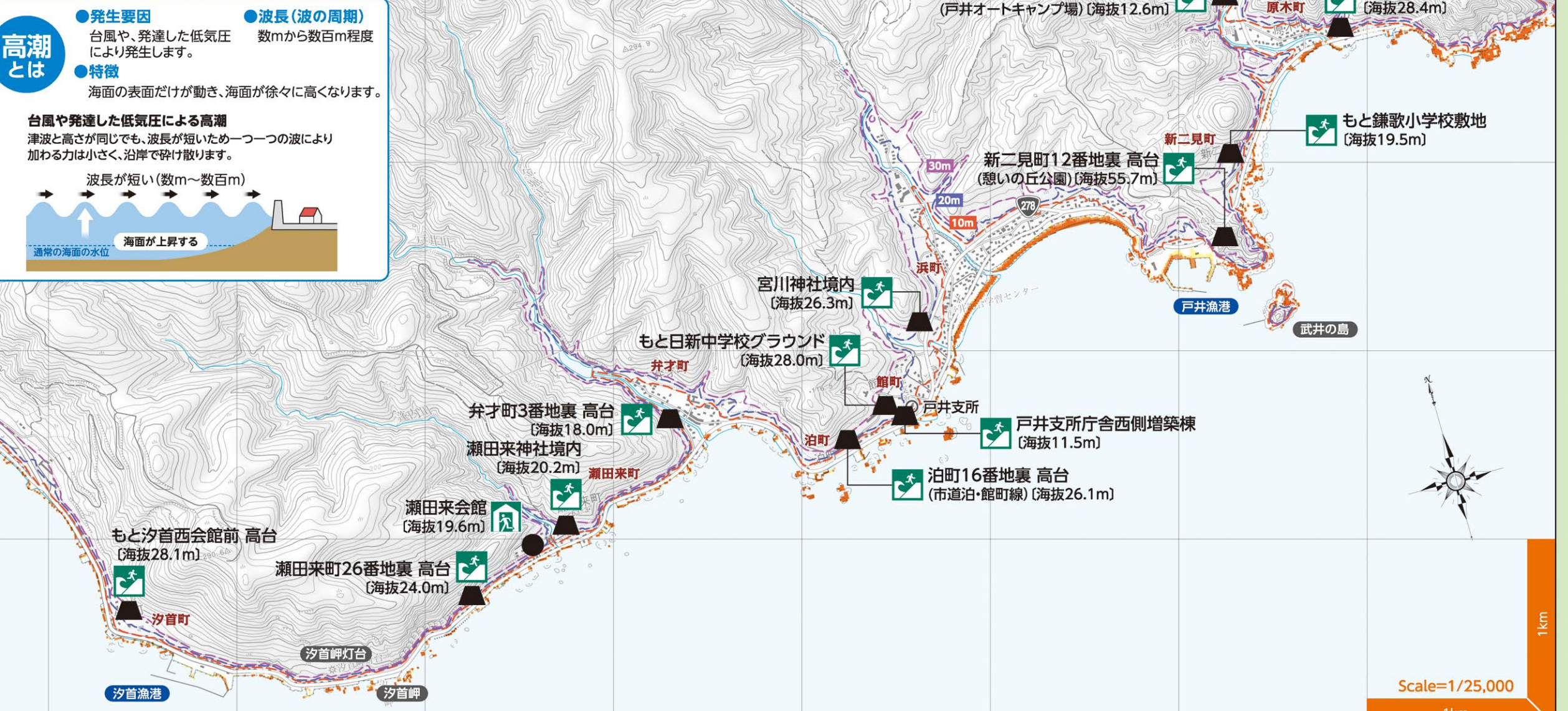
C 楸法華地区 恵山岬町~銚子町



F 戸井地区 小安町~原木町



高潮とは



E 恵山地区 日浦町~川上町



情報伝達手段

高潮が発生する危険性があるときは、次の方法で住民のみならずへお知らせします。また、勢力の強い低気圧や台風が来たときは、テレビやラジオなどにより情報を集め、適切に行動しましょう。

函館市防災 X
https://x.com/bousai_hakodate

函館市公式 LINE
<https://www.city.hakodate.hokkaido.jp/docs/2024012000016/>

ANSJメール(登録制)
<https://www.city.hakodate.hokkaido.jp/docs/2014032000172/>

函館市役所ホームページ(災害・緊急情報)
<https://www.city.hakodate.hokkaido.jp/docs/2021110200164/>

避難所の開設については、原則、受け入れ準備が整った箇所をお知らせしています。テレビ、携帯電話や各種伝達手段をご確認ください。