

# 定例会提出予定案件資料

	ページ
1 新たに生じた土地の確認について .....	1～3

1 新たに生じた土地の確認について

(1) 場所および面積

場 所	面 積
函館市釜谷町758番地先の公有水面埋立地	528.44 m <sup>2</sup>

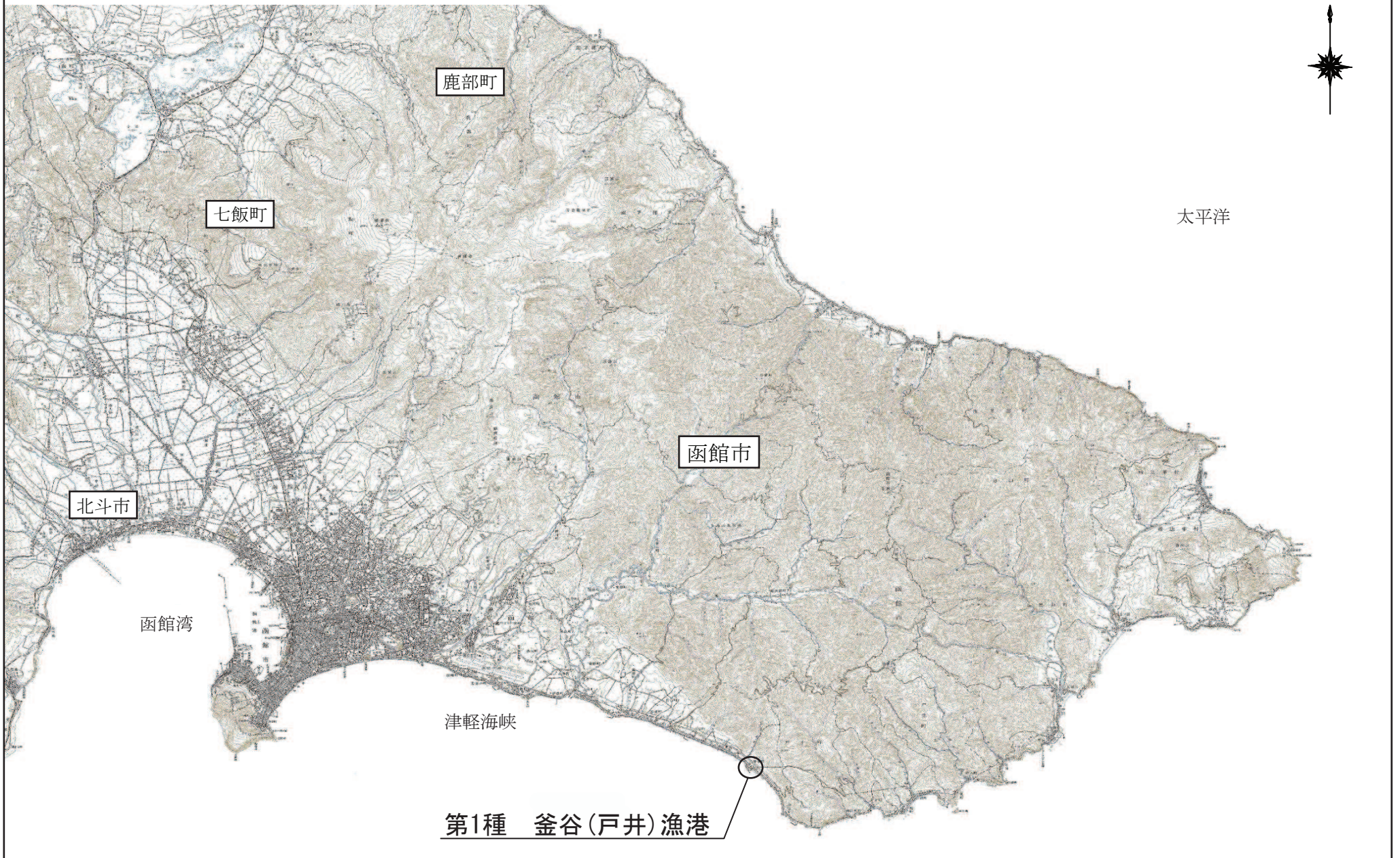
(2) 埋立地の用途

漁港施設用地

(3) 施 行 者

北 海 道

# 新たに生じた土地の確認 位置図



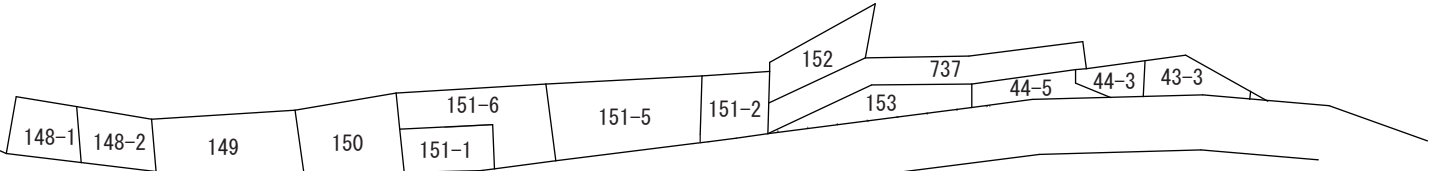
# 新たに生じた土地の確認図



釜谷(戸井)漁港

758


147



道路



S=1:1,000

凡例			
	公有水面埋立地	北海道施行	528.44 m <sup>2</sup>
合計			528.44 m <sup>2</sup>