

令和 3 年

第 2 回市議会定例会 議案第 27 号

新たに生じた土地の確認について

函館市の区域内に新たに生じた次の土地を確認する。

令和 3 年 6 月 1 日提出

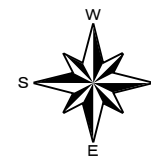
函館市長 工 藤 壽 樹

場 所	面 積
函館市末広町 2 1 番 6 4 および 5 9 番 に隣接する公有水面埋立地	1, 008. 27 m ²

(根拠規定)

地方自治法第 9 条の 5 第 1 項

新たに生じた土地の確認 位置図



末広町
緑地

函館港

北斗市

函館市

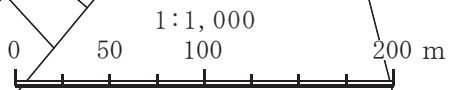
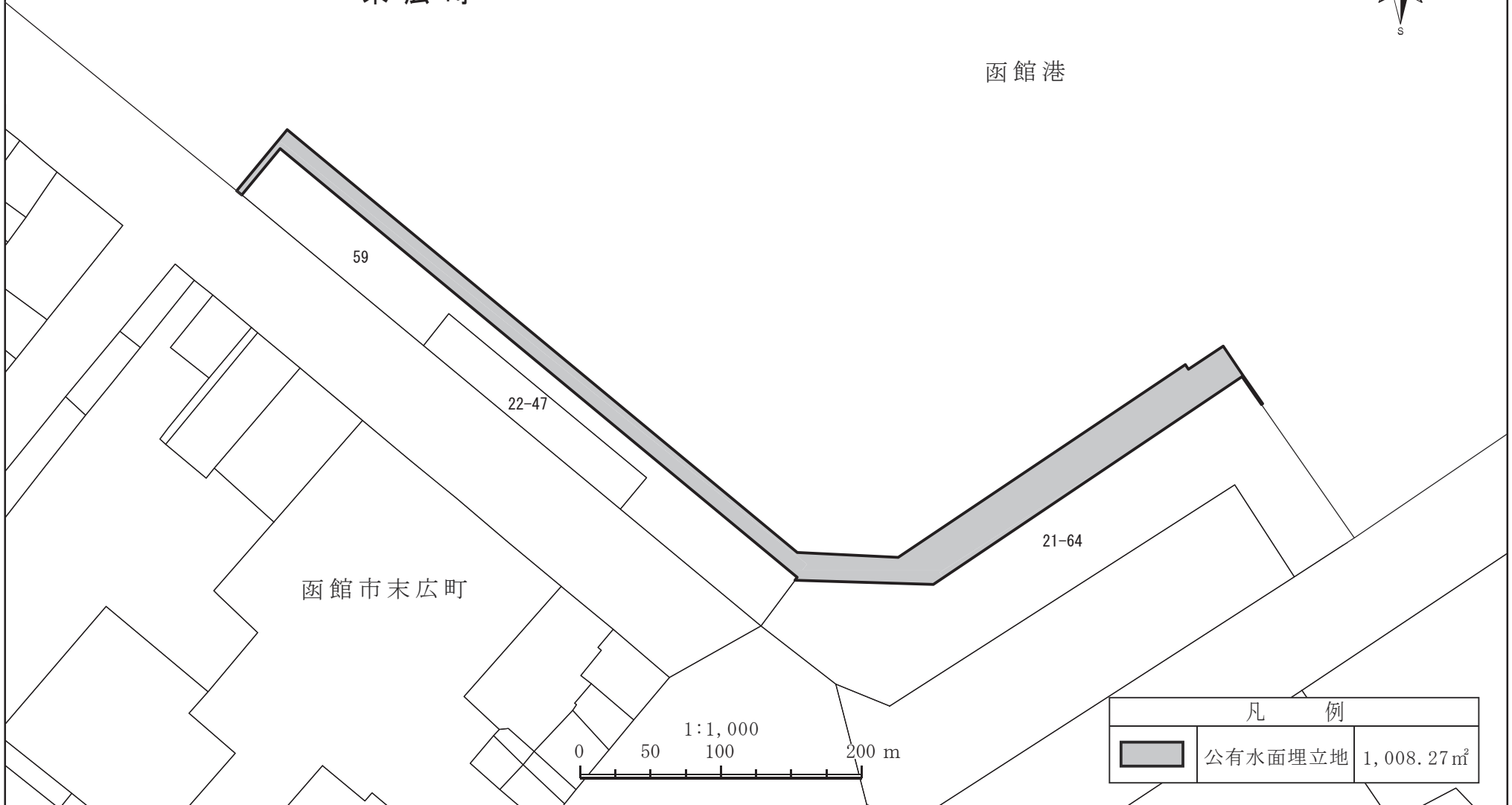
凡例

新たに生じた土地

新たに生じた土地の確認図
末広町



函館港



凡 例	
	公有水面埋立地 1,008.27㎡