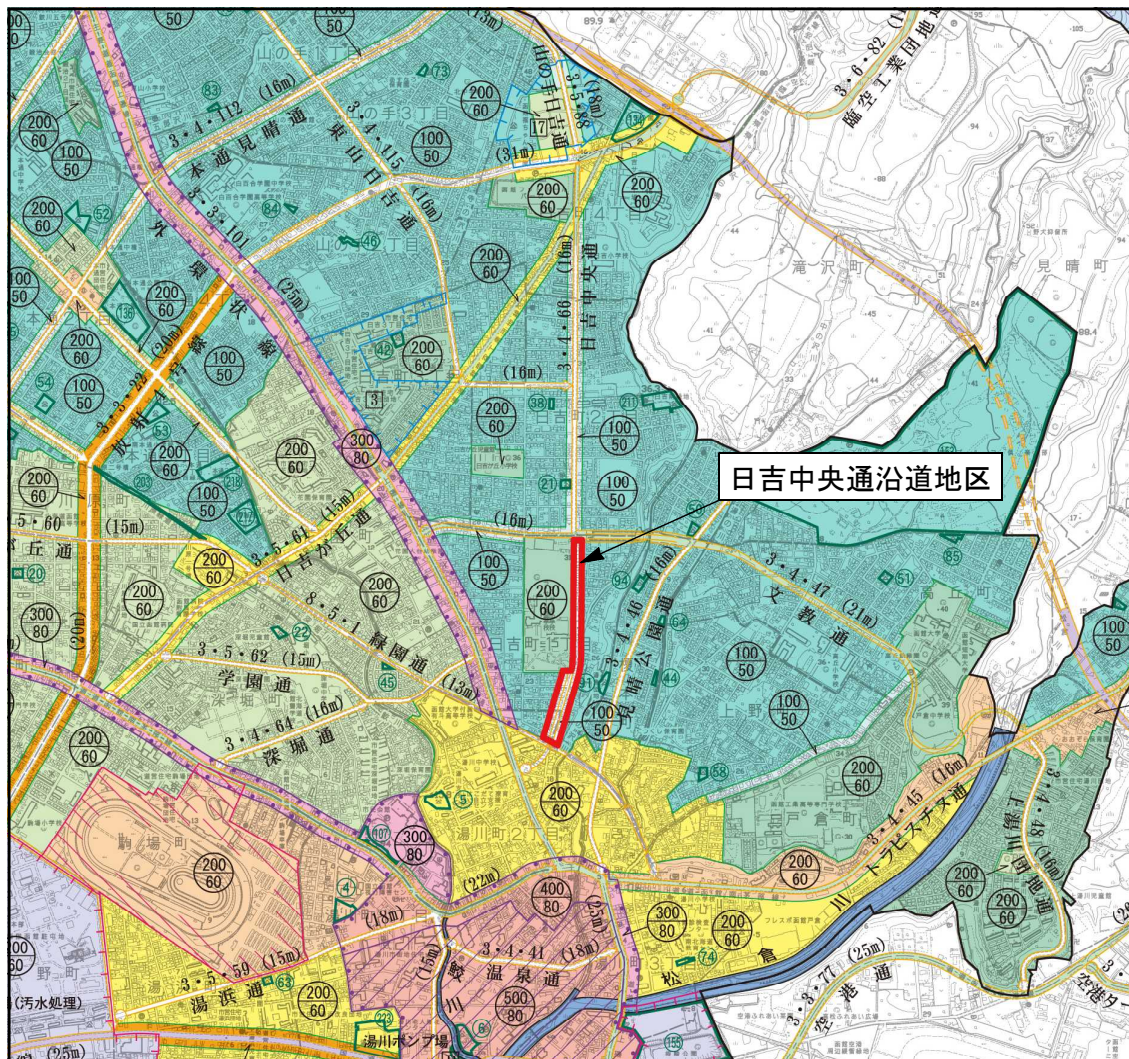


# 函館圏都市計画用途地域の変更について

次の地区の用途地域を変更する。

## 位置図





# 日吉中央通沿道地区

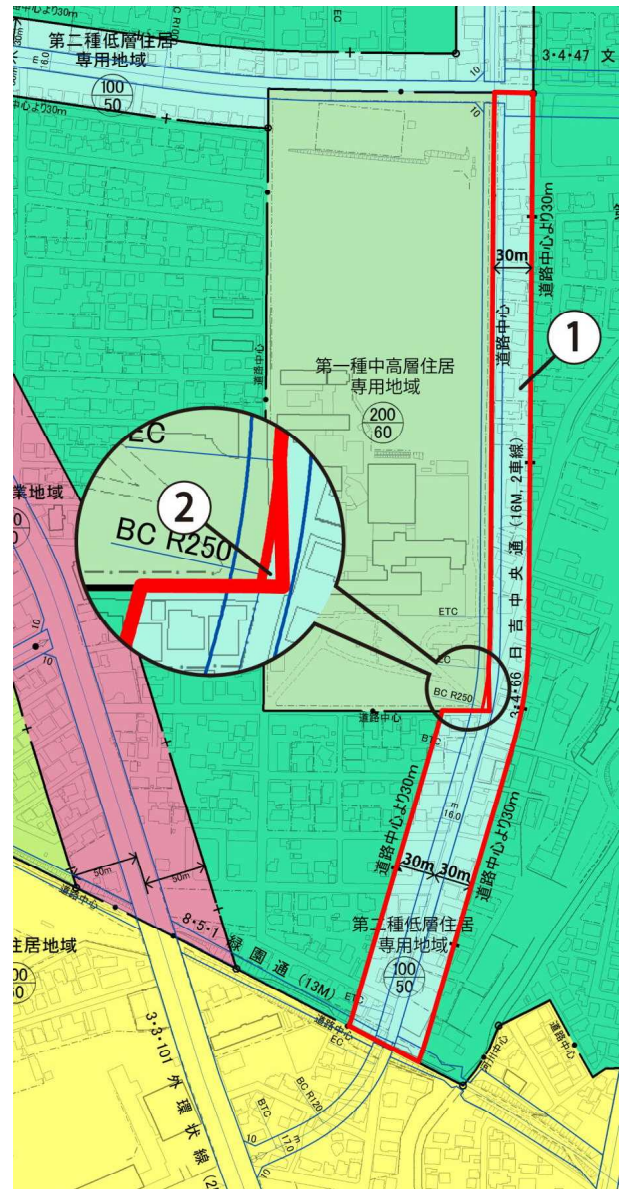
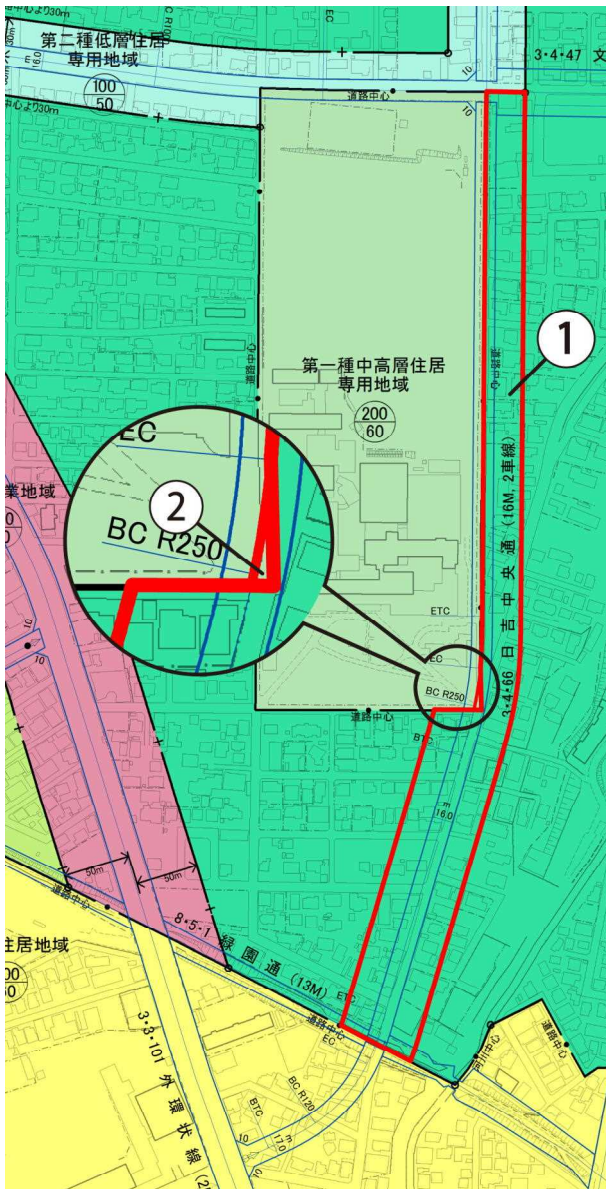
## 1 変更内容

日吉中央通沿道地区の用途地域を第二種低層住居専用地域に変更する。

### 区域図

変更前

変更後



① 第一種低層住居専用地域 (100/50) → 第二種低層住居専用地域 (100/50) 約3.1ha

② 第一種中高層住居専用地域 (200/60) → 第二種低層住居専用地域 (100/50) 約 83㎡

注) ( ) 内は、容積率(%) / 建蔽率(%)を表す。