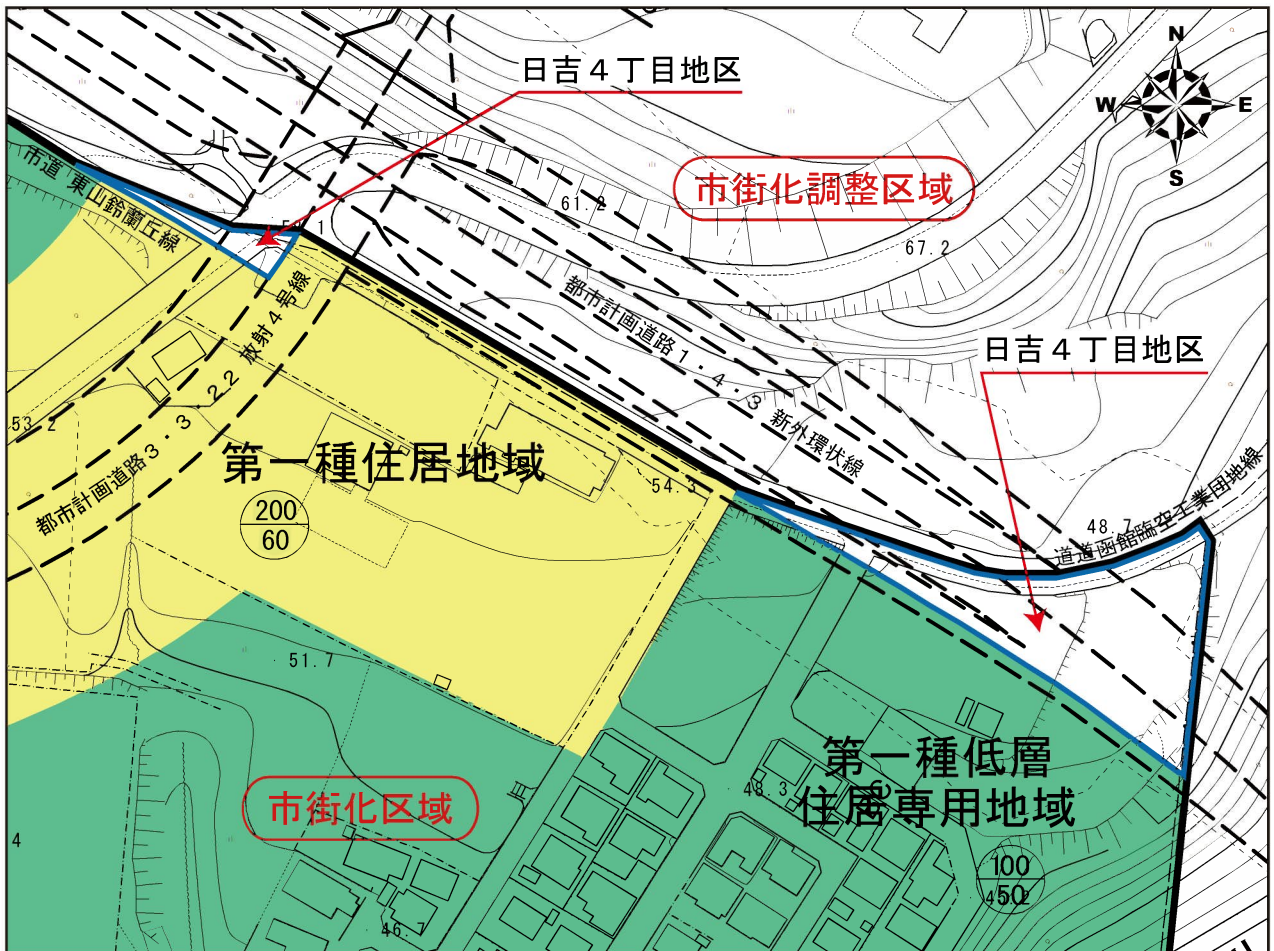




### ③ 日吉4丁目地区

当地区は、当初線引き時（昭和45年）に、市街化区域となったが、都市計画道路1・4・3号新外環状線および都市計画道路3・3・22号放射4号線の整備により、道路用地となる地区であり、これに伴い区域区分界を近接する道路中心に整理するため、市街化区域から市街化調整区域に編入するものである。



凡	例
	変更区域 約0.3ha <b>【道決定】</b> 市街化調整区域に編入（市街化区域の縮小） <b>【市決定】</b> 用途地域の廃止： 第一種低層住居専用地域（50/100）→白地（50/100），約0.26ha 第一種住居地域（60/200）                    →白地（50/100），約0.02ha 下水道排水区域の廃止
	現市街化区域

注）（ ）内は、建蔽率（%）／容積率（%）を表す。