

平成 29 年

第 3 回市議会定例会 議案第 11 号

新たに生じた土地の確認について

函館市の区域内に新たに生じた次の土地を確認する。

平成 29 年 9 月 1 日提出

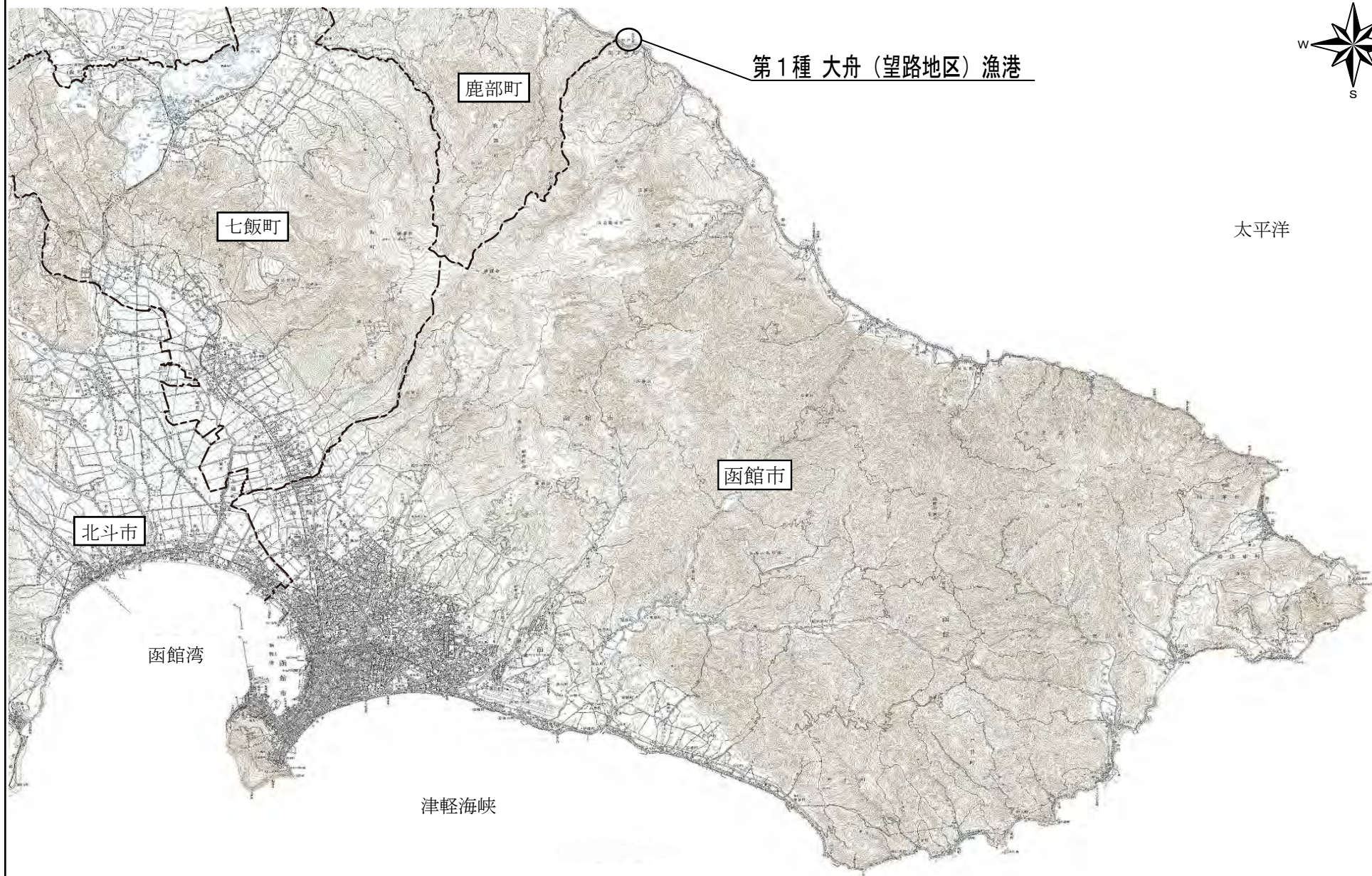
函館市長 工 藤 壽 樹

場 所	面 積
函館市岩戸町 108 番, 110 番 1, 111 番 1, 112 番, 113 番, 115 番 1, 115 番 3, 116 番 1, 118 番 1, 119 番 1, 161 番 1, 161 番 2 および 275 番 2 の地先の公有水面埋立地	7,104.12 m ²

(根拠規定)


地方自治法第 9 条の 5 第 1 項

新たに生じた土地の確認 位置図


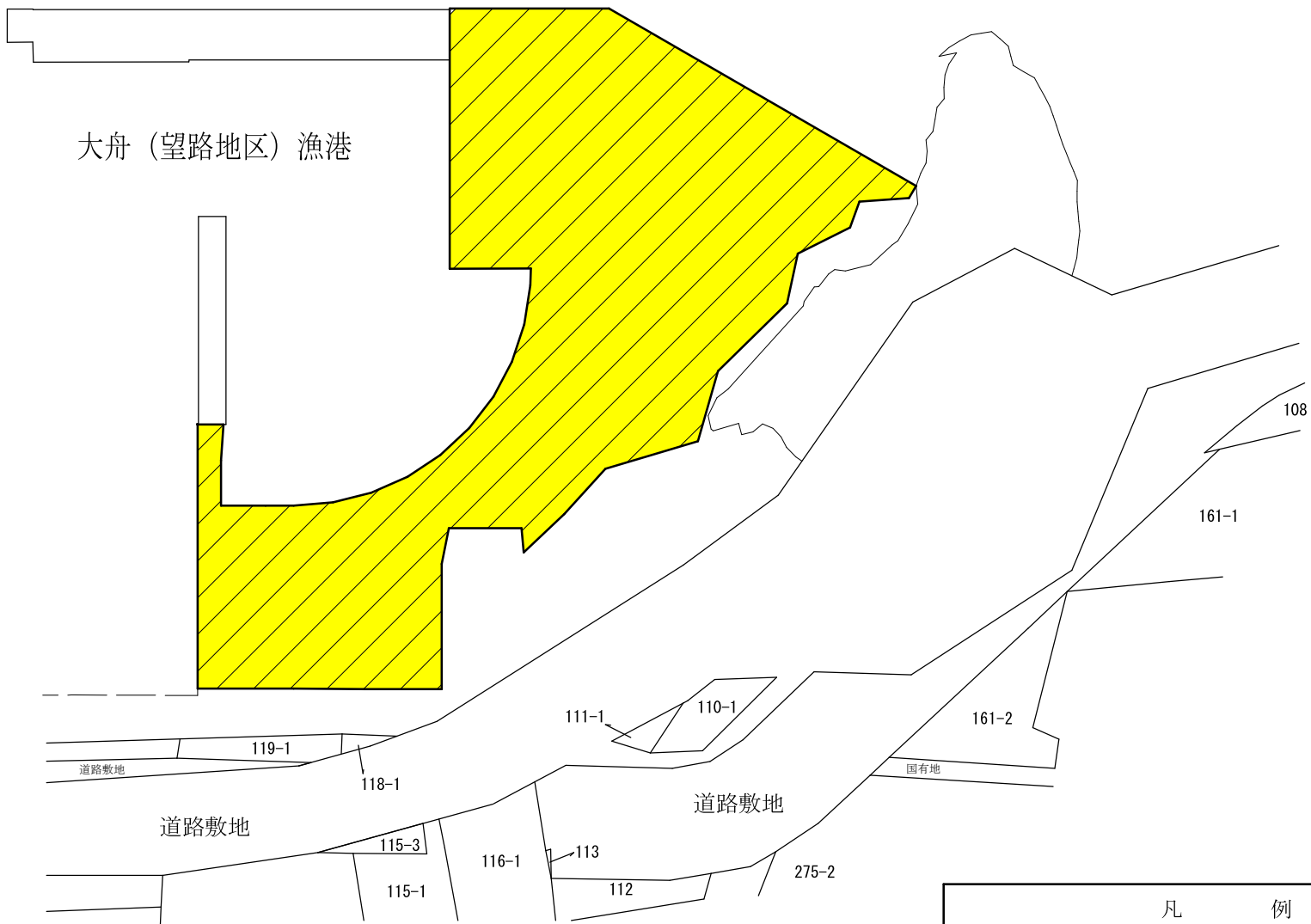


太平洋


新たに生じた土地の確認図



大舟（望路地区）漁港



函館市岩戸町

凡 例			
	公有水面埋立地	北海道施行	7,104.12 m ²
合 計			7,104.12 m ²