

9-Jより(平日)「運行ダイヤ」

系統番号	昭和常盤駅前	昭和1丁目	昭和タワーマイナル	亀田中学校前	亀田支所前	中央小学校前	中央小学校裏	国郷地方気象台前	赤川通	白赤川 ゆり公園 原目ライオンステーション	神山ウクス前	高野寺	黒照堂参道	宮の苑	栗の木公園	上陣川
9-J	11:30	11:31	11:33	11:35	11:37	11:39	11:41	11:43	11:44	11:45	11:47	11:51	11:52	11:53	11:54	11:55
9-J	13:00	13:01	13:03	13:05	13:07	13:09	13:11	13:13	13:14	13:15	13:17	13:21	13:22	13:23	13:24	13:25
9-J	16:04	16:05	16:07	16:09	16:11	16:13	16:15	16:17	16:18	16:19	16:21	16:25	16:26	16:27	16:28	16:29

赤川1丁目…赤川1丁目ライオンステーション白ゆり公園前



9-Jより(平日)「11月からの予定時刻」

系統番号	昭和常盤駅前	昭和1丁目	昭和タワーマイナル	亀田中学校前	亀田支所前	中央小学校前	中央小学校裏	国郷地方気象台前	赤川通	赤川1丁目	神山ウクス前	四後郭	高野寺	黒照堂参道	宮の苑	栗の木公園	上陣川
9-J	11:30	11:31	11:33	11:35	11:37	11:39	11:41	11:43	11:44	11:45	11:47	11:49	11:51	11:52	11:53	11:54	11:55
9-J	13:00	13:01	13:03	13:05	13:07	13:09	13:11	13:13	13:14	13:15	13:17	13:19	13:21	13:22	13:23	13:24	13:25
9-J	16:04	16:05	16:07	16:09	16:11	16:13	16:15	16:17	16:18	16:19	16:21	16:23	16:25	16:26	16:27	16:28	16:29

赤川1丁目…赤川1丁目ライオンステーション白ゆり公園前

↑新設停留所



9-Jより(平日)「運行ダイヤ」

系統番号	上陣川	栗の木公園	宮の苑	黒照堂参道	高野寺	神山ウクス前	黒照堂参道	高野寺	黒照堂参道	宮の苑	栗の木公園	上陣川
9-J	9:22	9:23	9:24	9:25	9:26	9:30	9:32	9:33	9:35	9:37	9:41	9:43
9-J	12:02	12:03	12:04	12:05	12:06	12:10	12:12	12:13	12:15	12:17	12:21	12:23
9-J	13:32	13:33	13:34	13:35	13:36	13:40	13:42	13:43	13:45	13:47	13:51	13:53

赤川1丁目…赤川1丁目ライオンステーション白ゆり公園前

9-Jより(平日)「11月からの予定時刻」

系統番号	上陣川	栗の木公園	宮の苑	黒照堂参道	高野寺	神山ウクス前	四後郭	黒照堂参道	高野寺	黒照堂参道	宮の苑	栗の木公園	上陣川
9-J	9:22	9:23	9:24	9:25	9:26	9:30	9:32	9:33	9:35	9:37	9:41	9:43	
9-J	12:02	12:03	12:04	12:05	12:06	12:10	12:08	12:13	12:15	12:17	12:21	12:23	
9-J	13:32	13:33	13:34	13:35	13:36	13:40	13:38	13:43	13:45	13:47	13:51	13:53	

赤川1丁目…赤川1丁目ライオンステーション白ゆり公園前

↑新設停留所

4. 中の橋線(3系統市役所)

(1) 見直しの内容:系統の廃止

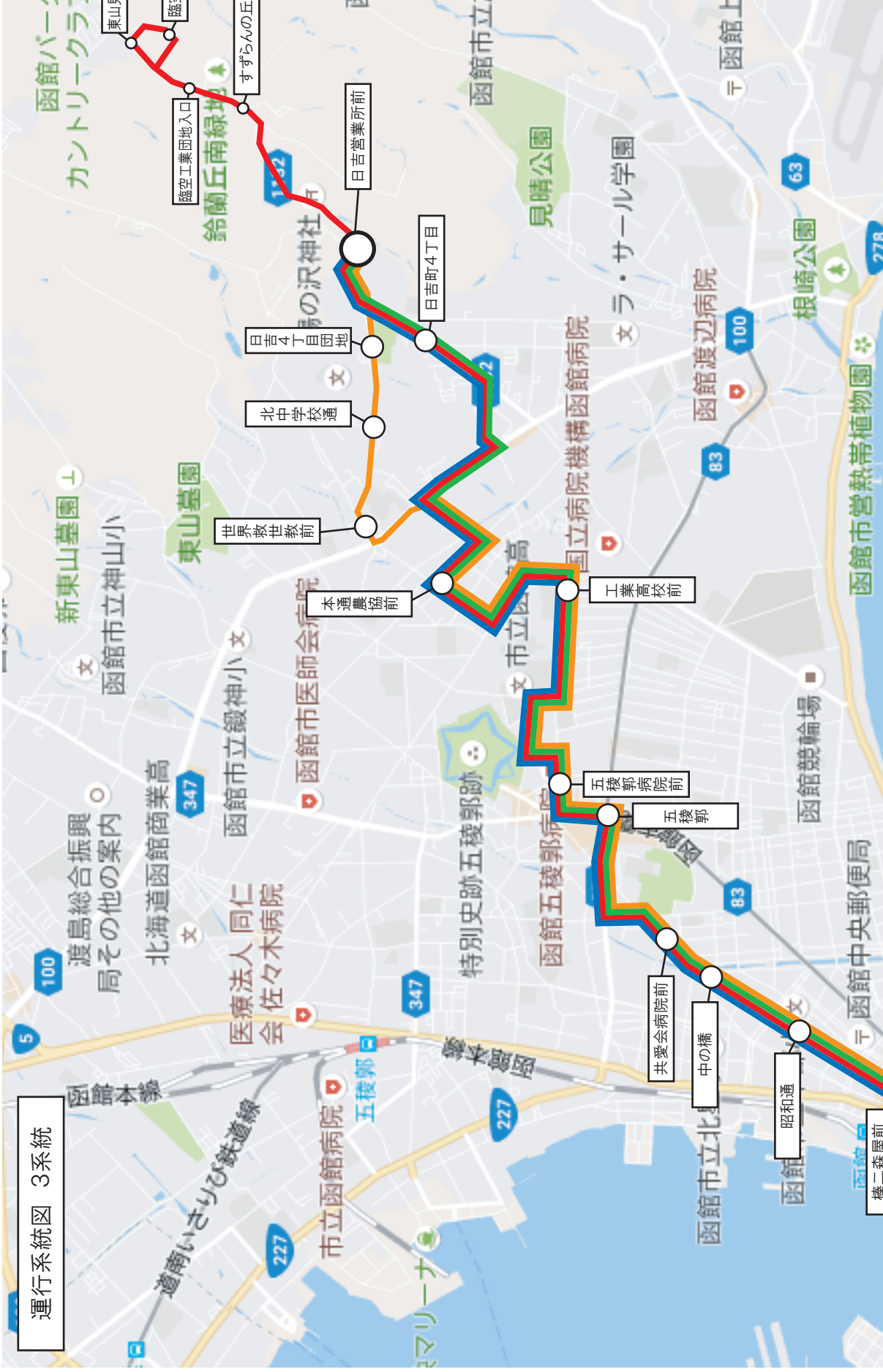
(2) 路線の概要(運行系統図 別添)

	<現行>	<見直し後>
運行経路	市役所前～棒二森屋前～中の橋～共愛会病院前～五稜郭～五稜郭病院前～工業高校前～本通農協前～日吉町4丁目～日吉営業所	系統の廃止
運行回数	平日 3.5回 土日祝 3.0回	

(3) 見直しの考え方

- ・ 現在, 3系統は上記の系統の他に, 3系統(サン・リフレ函館～市役所前～日吉営業所 運行回数 平日土日祝共通 3.0回)と, 3系統(市役所前～臨空工業団地～日吉営業所 運行回数 平日3.0回・土日祝2.0回)の2つの系統がある。なお, この2つの系統については, 現在, 北海道の補助路線となっており, 上記の系統を廃止し, 利用をシフトさせることで, 収支改善が図られる見込みである。また, 本通方面から, 同じ運行経路になっている31系統があり, 上記の廃止する便の内, 一部を31系統へ経路変更し, 対応便とすることで, (31系統 現行 平日15.5回 土日祝13.0回→31系統 見直し後 平日17.5回 土日祝13.5回) 総体的に, 利用実態にあった運行形態へ見直し, 効率化を図る。

運行系統図 3系統



3-31 日吉営業所前-市役所前・サンフレッチャ(平日)「運行ダイヤ」

Table with 18 columns: 系統番号, 日吉営業所前, 東山見緑台団地下, 日吉営業所前, 山見緑台団地下, 日吉4丁目団地, 日吉4丁目団地, 日吉4丁目団地, 日吉4丁目団地, 日吉4丁目団地, 日吉4丁目団地, 日吉4丁目団地, 日吉4丁目団地, 日吉4丁目団地, 日吉4丁目団地, 日吉4丁目団地, 日吉4丁目団地, 日吉4丁目団地. Includes route details and stop times.



3-31 日吉営業所前-市役所前・サンフレッチャ(平日)「11月からの予定時刻」

Table with 18 columns: 系統番号, 日吉営業所前, 東山見緑台団地下, 日吉営業所前, 山見緑台団地下, 日吉4丁目団地, 日吉4丁目団地, 日吉4丁目団地, 日吉4丁目団地, 日吉4丁目団地, 日吉4丁目団地, 日吉4丁目団地, 日吉4丁目団地, 日吉4丁目団地, 日吉4丁目団地, 日吉4丁目団地, 日吉4丁目団地, 日吉4丁目団地. Includes route details and scheduled times.

3-31 サンフレッチャ-市役所前-日吉営業所前(平日)「運行ダイヤ」

Table with 18 columns: 系統番号, サンフレッチャ, 市役所前, 東山見緑台団地下, 日吉営業所前, 山見緑台団地下, 日吉4丁目団地, 日吉4丁目団地, 日吉4丁目団地, 日吉4丁目団地, 日吉4丁目団地, 日吉4丁目団地, 日吉4丁目団地, 日吉4丁目団地, 日吉4丁目団地, 日吉4丁目団地, 日吉4丁目団地, 日吉4丁目団地. Includes route details and stop times.



3-31 サンフレッチャ-市役所前-日吉営業所前(平日)「11月からの予定時刻」

Table with 18 columns: 系統番号, サンフレッチャ, 市役所前, 東山見緑台団地下, 日吉営業所前, 山見緑台団地下, 日吉4丁目団地, 日吉4丁目団地, 日吉4丁目団地, 日吉4丁目団地, 日吉4丁目団地, 日吉4丁目団地, 日吉4丁目団地, 日吉4丁目団地, 日吉4丁目団地, 日吉4丁目団地, 日吉4丁目団地, 日吉4丁目団地. Includes route details and scheduled times.

停留所別乗降データ
調査日：平成28年06月13日(月)

停留所 連番号	停留所名	減便			減便			31系統へ振替			31系統へ振替			31系統へ振替			合計			
		8:06発			8:32発			16:43発			18:32発			19:19発						
		乗車	降車	通過	乗車	降車	通過	乗車	降車	通過	乗車	降車	通過	乗車	降車	通過	乗車	降車	通過	
1	市役所前	1		1			2				1		1					4		4
2	棒二森屋前	2		3			2		1		1		2		3	2		7		11
3	若松町会館前	1		4			2		1		2		3		2			2		13
4	昭和通	2		6		1		3			2		5		2			5		18
5	大縄町		1	5		1		4			2		5		2			2	1	18
6	中の橋			5			4		1		3		5		2			1		19
7	共愛会病院前			5			1		3		3		5		2			1		18
8	函館税務署入口			5			3		1		2		5		2			1		17
9	テーオーデパート前			5		1	3	1	1		3		5		3		5	5	3	19
10	五稜郭		4	1			1		1		4		1		6		1	3	5	17
11	五稜郭			1							4		2	2	6			2	2	17
12	五稜郭病院前		1						1		3		6		6			2		15
13	芸術ホール前										3		6		6					15
14	柳町										3		1		5			1		14
15	市立函館高校前										3		1	1	5			1	1	14
16	大妻高校前		1		1				1		2		1	2	4			2	3	13
17	工業高校前			1							2				4					12
18	工業高校裏								1		1				4					11
19	本通小学校裏										1		1	3						10
20	本通農協前								1				2	1						7
21	本通新橋												1							6
22	東本通																6			6
23	すみれ団地																			
24	団地通																			
25	職業能力開発センター																			
26	日吉町4丁目																			
27	函館フットボール																			
28	日吉営業所前																			
合計		7	7		5	5		5	5	10	10		6	6		33	33			

停留所 連番号	停留所名	31系統へ振替			減便			合計		
		6:50発			7:25発					
		乗車	降車	通過	乗車	降車	通過	乗車	降車	通過
1	日吉営業所前	2		2				2		2
2	函館フットボール			2						2
3	日吉町4丁目			2						2
4	職業能力開発センター			2						2
5	団地通			2						2
6	すみれ団地			2						2
7	東本通			2	2		2	2		4
8	本通新橋			2	5		7	5		9
9	本通農協前	2	1	3	2		9	4	1	12
10	本通小学校裏			3	1		10	1		13
11	工業高校裏			3	4		14	4		17
12	工業高校前			3	1		15	1		18
13	大妻高校前			3	2		17	2		20
14	市立函館高校前			3		3	14		3	17
15	柳町	1		4	3		17	4		21
16	芸術ホール前			4			17			21
17	五稜郭病院前			4		1	16		1	20
18	五稜郭公園入口	2	1	5			16	2	1	21
19	五稜郭		1	4		1	15		2	19
20	テーオーデパート前			4	1		16	1		20
21	函館税務署入口	1		5			16	1		21
22	共愛会病院前	1	1	5	1	1	16	2	2	21
23	中の橋			5	1	1	16	1	1	21
24	大縄町	1		6		2	14	1	2	20
25	昭和通		3	3		2	12		5	15
26	若松町会館前			3			12			15
27	棒二森屋前		2	1		7	5		9	6
28	市役所前			1		5			6	
合計		10	10		23	23	33	33		

5. 下海岸線(恵山・楸法華・戸井地区に関する路線の見直し)

(1) 見直しの内容:減便

(2) 路線の概要(運行系統図 別添)

	<現行>	<見直し後>
運行経路	①バスセンター～谷地町～釜谷 ②バスセンター～谷地町～下原木 ③日ノ浜団地～楸法華支所前 ④バスセンター～五稜郭～恵山御崎	①バスセンター～谷地町～釜谷 ②バスセンター～谷地町～下原木 ③日ノ浜団地～楸法華支所前 ④バスセンター～五稜郭～恵山御崎 ⑤バスセンター～五稜郭～日ノ浜団地
運行回数	①平日 4.0 回 土日祝 4.0 回 ②平日 3.5 回 土日祝 2.5 回 ③平日 4.5 回 土日祝 4.5 回 ④平日 7.5 回 土日祝 7.5 回	①平日 3.0 回 土日祝 2.0 回 ②平日 3.5 回 土日祝 2.0 回 ③平日 3.5 回 土日祝 3.5 回 ④平日 7.0 回 土日祝 7.0 回 ⑤平日 1.0 回 土日祝 1.0 回

(3) 見直しの考え方

- ・ 函館バスにて、路線バスに乗り込んで、利用者への聞き取りを実施し、恵山・楸法華・戸井地区に係る路線を、総体的に見直しを図る。①・②・④・⑤は国の補助路線、③は函館市の補助路線である。
- ・ 函館駅方面と戸井方面を結ぶ路線バスについては、現行（平日 15.0 回 土日祝 14.0 回）から、見直し後は（平日 14.5 回・土日祝 12.0 回）となる。減便した便については、戸井地区までの利用実態がほとんどなく、湯の川までとなっており、他の路線バスや市電等の代替手段があるためである。
- ・ 函館駅方面と恵山方面を結ぶ路線バスについては、現行（平日 7.5 回 土日祝 7.5 回）から、見直し後は（平日 8.0 回 土日祝 8.0 回）となる。内訳としては、函館駅（8:12 発）の恵山方面に行く便については、戸井・恵山方面までの利用実態がほとんどないため、減便し、効率化を図る。函館駅(15:33 発)の戸井地区の釜谷を終点とする便について、恵山を終点に延伸することで、恵山地区の高校生の利便性向上を図る。さらに、恵山地区の日ノ浜団地（18:42 発）の函館駅方面へむかう便を新設した。（函館方面へ回送する便の実車化。）
- ・ 函館駅方面と楸法華方面を結ぶ路線バスについては、上記の手段以外の

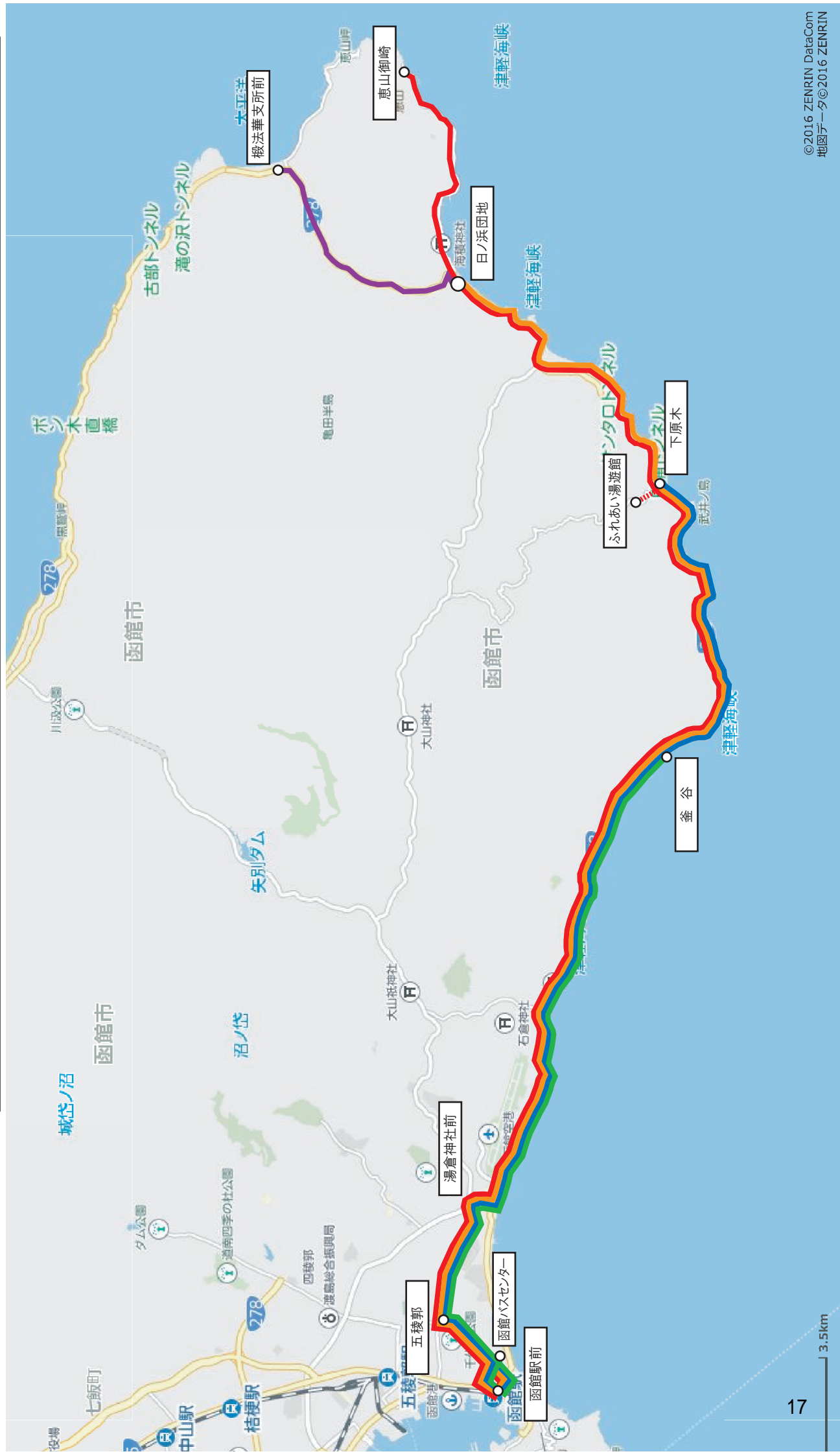
南茅部まわりで運行する回数も含めて、現行(平日6.5回 土日祝6.5回)から、見直し後は(平日6.0回 土日祝6.0回)となる。内訳としては、楳法華方面から、函館駅方面へいく路線バスについては、現行どおりの運行回数を確保しながら、時刻の見直しを実施し、従来から要請のあった、午前中に恵山病院及び函館駅方面に行く便を新設した。(楳法華支所発10:22) 函館駅 (14:38 発) の楳法華方面に行く便については、楳法華方面までの利用実態がほとんどないため、減便し、効率化を図る。

運行系統図 下海岸線

- バスセンター～五稜郭～恵山御崎
- バスセンター～五稜郭～下原木
- 日ノ浜団地～楳法華支所前

-
-
-

- バスセンター～五稜郭～日ノ浜団地
- バスセンター～五稜郭～釜谷



下海岸線・7系統 上り(土曜・日曜・祝日)「現行ダイヤ」

系統番号	御崎	7下原木	御崎	7下原木	7釜谷	御崎 ふれあい	御崎 ふれあい	7釜谷	7釜谷	日浜・榎法華	御崎 ふれあい	7釜谷	日浜・榎法華	御崎 ふれあい	日浜・榎法華	御崎 ふれあい	日浜・榎法華	御崎・日浜	7下原木
恵山御崎	6:02	8:05	7:58	8:05		9:59	11:52			14:41	14:36		16:05	15:58	17:39	17:56	18:25		
恵山登山口										14:41			16:05						
榎法華支所前	—	—	—	—	—	—	—	—	—	14:53	—	—	17:38	17:50	—	—	—	—	—
日ノ浜団地	6:19	8:15	6:24	8:15		10:16	12:09			14:58	14:36		16:22	16:22	17:56	18:20	18:42		
恵山病院前	6:24	8:20	6:24	8:20		10:21	12:14			15:03	14:43		16:27	16:27	18:01	18:20	18:42		
日浦	6:42	8:38	6:42	8:38		10:39	12:32			15:21	14:43		16:45	16:45	18:19	18:20	18:42		
下原木	6:44	8:40	6:44	8:40		10:41	12:34			15:23	14:43		16:47	16:47	18:21	18:20	18:42	20:11	
ふれあい湯遊館	—	—	—	—	—	—	—	—	—	15:25	14:43		16:49	16:49	18:23	18:20	18:42	—	
戸井	6:50	8:46	6:50	8:46		10:49	12:42			15:31	14:43		16:55	16:55	18:29	18:20	18:42	20:17	
釜谷	7:05	8:51	7:05	8:51		11:04	12:57			15:47	14:43		17:10	17:10	18:44	18:20	18:42	20:39	
谷地町	7:11	8:57	7:11	8:57		11:11	13:04			15:54	14:43		17:17	17:17	18:51	18:20	18:42	20:39	
銭亀支所前	7:24	9:10	7:24	9:10		11:24	13:16			16:07	14:43		17:30	17:30	19:03	18:20	18:42	20:50	
湯倉神社前	7:35	9:21	7:35	9:21		11:34	13:26			16:17	14:43		17:40	17:40	19:13	18:20	18:42	21:00	
深堀町	7:42	9:28	7:42	9:28		11:41	13:33			16:28	14:43		17:47	17:47	19:20	18:20	18:42	21:06	
五稜郭	7:46	9:32	7:46	9:32		11:45	13:37			16:39	14:43		17:52	17:52	19:24	18:20	18:42	21:10	
松風町	7:58	9:44	7:58	9:44		11:57	13:49			16:52	14:43		18:04	18:04	19:35	18:20	18:42	21:20	
函館駅前	8:02	9:48	8:02	9:48		12:01	13:53			17:07	14:43		18:17	18:17	19:48	18:20	18:42	21:24	
函館バスセンター	8:11	9:57	8:11	9:57		12:10	14:02			17:26	14:43		18:35	18:35	20:06	18:20	18:42	21:33	

短縮
新設
減便

減便

減便
減便

減便

新設

下海岸線・7系統 上り(土曜・日曜・祝日)「11月からの予定時刻」

系統番号	御崎	7下原木	御崎	7釜谷	日浜・榎法華	御崎 ふれあい	御崎 ふれあい	7釜谷	日浜・榎法華	御崎 ふれあい	御崎 ふれあい	御崎 ふれあい	日浜・榎法華	御崎・日浜	日ノ浜団地	7下原木
恵山御崎	6:03	8:28	6:03	8:28		10:19	12:45			14:41	14:41		16:06	17:40	18:25	
恵山登山口	6:10	8:28	6:10	8:28		10:26	12:52			14:48	14:48		16:13	17:47	18:32	
榎法華支所前	—	—	—	—	—	—	—	—	—	14:44	—	—	16:22	17:56	18:41	—
日ノ浜団地	6:19	8:37	6:19	8:37		10:35	13:01			14:56	14:56		16:22	17:56	18:41	
恵山病院前	6:24	8:42	6:24	8:42		10:40	13:06			15:02	15:02		16:27	18:01	18:42	
日浦	6:42	9:00	6:42	9:00		10:58	13:24			15:20	15:20		16:45	18:19	18:42	
下原木	6:44	9:02	6:44	9:02		11:00	13:26			15:22	15:22		16:47	18:21	18:42	20:09
ふれあい湯遊館	—	—	—	—	—	—	—	—	—	15:24	15:24		16:49	18:23	18:42	—
戸井	6:50	9:08	6:50	9:08		11:08	13:34			15:30	15:30		16:55	18:29	18:42	20:15
釜谷	7:03	9:21	7:03	9:21		11:21	13:47			15:44	15:44		17:08	18:42	18:42	20:28
谷地町	7:10	9:28	7:10	9:28		11:28	13:54			15:51	15:51		17:15	18:49	18:42	20:35
銭亀支所前	7:23	9:41	7:23	9:41		11:41	14:07			16:04	16:04		17:28	19:01	18:42	20:46
湯倉神社前	7:34	9:51	7:34	9:51		11:51	14:17			16:14	16:14		17:38	19:11	18:42	20:56
深堀町	7:42	10:02	7:42	10:02		12:02	14:28			16:25	16:25		17:45	19:18	18:42	21:02
五稜郭	7:47	10:07	7:47	10:07		12:07	14:33			16:37	16:37		17:50	19:22	18:42	21:06
松風町	7:59	10:19	7:59	10:19		12:19	14:45			16:49	16:49		18:02	19:33	18:42	21:16
函館駅前	8:03	10:23	8:03	10:23		12:23	14:49			16:52	16:52		18:06	19:37	18:42	21:20
函館バスセンター	8:12	10:32	8:12	10:32		12:32	14:58			17:06	17:06		18:20	19:51	18:42	21:29

<参考資料> (平成28年11月1日)

【椴法華→函館駅方面】

	南茅部 経由	増便					減便		
		下海岸 経由	南茅部 経由	南茅部 経由	下海岸 経由	南茅部 経由	下海岸 経由	下海岸 経由	下海岸 経由
椴法華支所	6:28	10:22	11:03	13:17	14:44	15:31	16:05	17:38	18:21
南茅部支所前	7:06	—	11:40	13:55	—	16:09	—	—	—
湯倉神社前	7:43	11:51	12:19	14:34	16:14	16:48	17:40	19:13	19:55
五稜郭	7:54	12:02	12:30	14:45	16:26	16:59	17:52	19:24	20:06
函館駅前	8:10	12:18	12:46	15:01	16:41	17:15	18:08	19:39	20:21
バスセンター	8:19	12:27	12:55	15:10	16:50	17:24	18:17	19:48	20:30

【函館駅方面→椴法華方面】

	南茅部 経由	下海岸 経由	下海岸 経由	減便		
				下海岸 経由	下海岸 経由	南茅部 経由
バスセンター	7:20	11:06	13:07	14:29	16:10	18:27
函館駅前	7:29	11:15	13:16	14:38	16:19	18:36
五稜郭	7:44	11:30	13:31	14:53	16:34	18:51
湯倉神社前	7:56	11:42	13:43	15:05	16:46	19:03
南茅部支所前	8:38	—	—	—	—	19:45
椴法華支所	9:12	13:12	15:13	16:34	18:16	20:19

停留所別乗降子ータ
調査日：平成28年6月13日(月)

停留所 連番号	停留所名	08:35発		13:34発		15:24発		16:37発		合計	
		乗車	降車	乗車	降車	乗車	降車	乗車	降車	乗車	降車
1	函館バスセンター	3	2	2	5	2	5	2	5	5	5
2	松風町・そよかぜ	3	1	1	4	1	4	1	4	1	4
3	函館駅前	3	2	3	3	2	3	3	3	3	7
4	松風町・ブレイG	3	2	2	3	3	3	3	3	1	8
5	松風町	3	2	3	3	3	3	3	3	1	8
6	新川町	3	2	3	3	3	3	3	3	1	9
7	千歳町・さくら治療院	3	2	3	3	3	3	3	3	1	9
8	昭和橋	3	2	3	3	3	3	3	3	1	9
9	堀川町	3	2	3	3	3	3	3	3	1	10
10	千代台	3	2	3	3	3	3	3	3	1	10
11	中央病院前	3	2	3	3	3	3	3	3	1	10
12	五稜郭	1	1	4	7	9	21	7	7	1	30
13	杉並町・五稜郭メンタ	3	2	8	13	13	31	7	7	1	43
14	柏木町・飯田内科	3	2	11	18	5	12	4	4	1	33
15	深堀町・たき整形	3	2	3	11	18	12	4	4	1	43
16	鯉馬場前	4	3	11	19	1	10	1	1	1	40
17	駒馬車庫・ごとう内科	4	3	11	18	1	10	3	7	1	40
18	市民・アリア・渡病	2	2	1	12	2	8	1	4	2	42
19	湯の川温泉電停前	2	2	1	11	20	1	8	8	1	41
20	湯倉神社前	2	2	1	10	3	1	2	2	1	43
21	根崎競技場前	2	2	1	10	5	1	7	7	1	54
22	根崎	2	2	1	10	27	15	7	15	1	54
23	高松町	2	2	1	9	27	15	7	15	1	53
24	弥工門川	2	2	1	8	1	15	1	1	1	53
25	根崎保善園前	2	2	8	26	2	12	3	12	1	48
26	根崎神社前	2	2	8	26	2	12	3	12	1	48
27	上志海吉	2	2	8	26	2	12	3	12	1	48
28	志海吉	2	2	1	7	26	12	4	12	1	47
29	志海吉 漁港前	2	2	1	7	26	12	4	12	1	47
30	鯉馬支所前	1	1	6	26	14	8	4	8	20	27
31	黒岩	1	1	6	26	12	7	1	7	1	26
32	下黒岩	1	1	6	26	12	7	1	7	1	26
33	上新湊	1	1	5	26	12	7	1	7	1	26
34	新湊	2	2	5	26	12	7	1	7	1	26
35	汐泊川橋	2	2	5	26	1	5	2	5	3	23
36	上古川町	2	2	5	26	1	5	2	5	3	20
37	上古川町	2	2	3	26	11	4	1	4	2	18
38	下上古川町	2	2	3	26	11	4	1	4	2	18
39	石崎郵便局	3	2	9	33	2	9	3	1	5	13
40	上石崎	3	2	9	33	2	9	3	1	5	13
41	石崎漁業組合前	3	2	9	33	2	9	3	1	5	13
42	石崎	1	2	9	33	2	9	3	1	5	13
43	下石崎	2	2	7	26	2	7	1	7	2	10
44	谷地町	2	2	7	26	2	7	1	7	2	10
45	上小安	2	2	7	26	2	7	1	7	2	10
46	小安	2	2	7	26	2	7	1	7	2	10
47	小安組合前	2	2	4	3	4	3	1	1	6	4
48	小安郵便局前	2	2	1	2	1	2	1	1	1	3
49	戸井西小学校前	2	2	1	2	1	2	1	1	1	3
50	湧光中学校前	2	2	1	2	1	2	1	1	1	3
51	釜谷	2	2	2	2	2	2	1	1	1	3
合計		6	6	14	14	31	31	21	21	72	72

停留所 連番号	停留所名	09:56発		14:55発		16:45発		17:58発		合計	
		乗車	降車	乗車	降車	乗車	降車	乗車	降車	乗車	降車
1	釜谷	2	2	1	1	1	1	1	1	1	1
2	翔光中学校前	2	2	1	1	1	1	1	1	1	1
3	戸井西小学校前	2	2	1	1	1	1	1	1	1	1
4	小安郵便局前	2	2	1	1	1	1	1	1	1	1
5	小安組合前	2	2	1	1	1	1	1	1	1	1
6	小安	2	2	1	1	1	1	1	1	1	1
7	上小安	2	2	1	1	1	1	1	1	1	1
8	谷地町	2	2	1	1	1	1	1	1	1	1
9	下石崎	2	2	1	1	1	1	1	1	1	1
10	石崎	2	2	1	1	1	1	1	1	1	1
11	石崎漁業組合前	2	2	1	1	1	1	1	1	1	1
12	上石崎	2	2	1	1	1	1	1	1	1	1
13	石崎郵便局	2	2	1	1	1	1	1	1	1	1
14	下上古川町	2	2	1	1	1	1	1	1	1	1
15	上古川町	2	2	1	1	1	1	1	1	1	1
16	上古川町	2	2	1	1	1	1	1	1	1	1
17	汐泊川橋	2	2	1	1	1	1	1	1	1	1
18	新湊	2	2	1	1	1	1	1	1	1	1
19	上新湊	2	2	1	1	1	1	1	1	1	1
20	下黒岩	2	2	1	1	1	1	1	1	1	1
21	黒岩	2	2	1	1	1	1	1	1	1	1
22	鯉馬支所前	2	2	1	1	1	1	1	1	1	1
23	志海吉 漁港前	2	2	1	1	1	1	1	1	1	1
24	志海吉	2	2	1	1	1	1	1	1	1	1
25	上志海吉	2	2	1	1	1	1	1	1	1	1
26	根崎神社前	2	2	1	1	1	1	1	1	1	1
27	根崎保善園前	2	2	1	1	1	1	1	1	1	1
28	弥工門川	2	2	1	1	1	1	1	1	1	1
29	高松町	2	2	1	1	1	1	1	1	1	1
30	根崎	2	2	1	1	1	1	1	1	1	1
31	根崎競技場前	2	2	1	1	1	1	1	1	1	1
32	湯倉神社前	2	2	1	1	1	1	1	1	1	1
33	湯倉神社・信金前	2	2	1	1	1	1	1	1	1	1
34	湯の川温泉電停前	2	2	1	1	1	1	1	1	1	1
35	市民・アリア・渡病	2	2	1	1	1	1	1	1	1	1
36	駒馬車庫・ごとう内科	2	2	1	1	1	1	1	1	1	1
37	鯉馬場前	2	2	1	1	1	1	1	1	1	1
38	深堀町・たき整形	2	2	1	1	1	1	1	1	1	1
39	柏木町・飯田内科	2	2	1	1	1	1	1	1	1	1
40	杉並町・五稜郭メンタ	2	2	1	1	1	1	1	1	1	1
41	五稜郭・函信・野村証	2	2	1	1	1	1	1	1	1	1
42	五稜郭・新木内科外科	2	2	1	1	1	1	1	1	1	1
43	中央病院前	2	2	1	1	1	1	1	1	1	1
44	千代台	2	2	1	1	1	1	1	1	1	1
45	堀川町	2	2	1	1	1	1	1	1	1	1
46	昭和橋	2	2	1	1	1	1	1	1	1	1
47	千歳町・さくら治療院	2	2	1	1	1	1	1	1	1	1
48	小安組合前	2	2	1	1	1	1	1	1	1	1
49	小安郵便局前	2	2	1	1	1	1	1	1	1	1
50	戸井西小学校前	2	2	1	1	1	1	1	1	1	1
51	湧光中学校前	2	2	1	1	1	1	1	1	1	1
52	函館バスセンター	2	2	1	1	1	1	1	1	1	1
合計		24	24	9	9	3	3	12	12	48	48

停留所 連番号	停留所名	06:20発		19:34発		19:40発		合計	
		乗車	降車	乗車	降車	乗車	降車	乗車	降車
1	1 駅前バスセンター	1	1	1	1	1	1	2	2
2	2 松風町	2	3	1	1	1	1	2	4
3	3 函館駅前	3	3	1	1	1	1	2	6
4	4 松風町	4	3	1	1	1	1	2	6
5	5 松風町	5	3	1	1	1	1	2	6
6	6 新川町	6	5	1	1	1	1	2	3
7	7 千歳町	7	5	2	2	2	2	4	9
8	8 昭和橋	8	5	2	2	2	2	4	11
9	9 郷川町	9	3	2	2	2	2	4	3
10	10 千代台	10	2	1	1	1	1	2	2
11	11 中央病院前	11	1	1	1	1	1	2	7
12	12 五稜郭	12	1	1	1	1	1	2	10
13	13 杉並町	13	1	1	1	1	1	2	10
14	14 柏木町	14	1	3	6	6	6	3	13
15	15 深密町	15	1	1	6	6	1	5	12
16	16 鎌馬場前	16	1	1	6	6	5	5	12
17	17 駒場車庫前	17	1	1	6	6	5	5	12
18	18 湯の川温泉電停前	18	1	1	6	6	5	5	12
19	19 湯の川温泉電停前	19	1	1	6	6	5	5	12
20	20 湯倉神社前	20	1	2	6	6	4	4	2
21	21 根崎競技場前	21	1	1	8	8	1	1	3
22	22 根崎	22	1	1	8	8	1	1	3
23	23 高松町	23	1	1	8	8	1	1	3
24	24 新工門川	24	1	1	8	8	1	1	3
25	25 根崎保賢園前	25	1	1	7	7	1	1	2
26	26 根崎神社前	26	1	1	6	6	3	3	9
27	27 上志海苔	27	1	1	6	6	3	3	9
28	28 志海苔	28	1	1	6	6	3	3	9
29	29 志海苔漁港前	29	1	1	6	6	3	3	9
30	30 録電支所前	30	1	1	6	6	3	3	10
31	31 黒岩	31	1	1	5	5	2	2	8
32	32 下黒岩	32	1	1	5	5	2	2	8
33	33 上新湊	33	1	1	5	5	2	2	8
34	34 新湊	34	1	1	5	5	2	2	8
35	35 汐泊川橋	35	1	1	5	5	2	2	8
36	36 上古川町	36	1	1	5	5	2	2	7
37	37 古川町	37	1	1	5	5	2	2	7
38	38 下古川町	38	1	1	5	5	2	2	7
39	39 石崎郵便局	39	1	1	5	5	2	2	7
40	40 上石崎	40	1	1	5	5	2	2	7
41	41 石崎漁業組合前	41	1	1	5	5	2	2	7
42	42 石崎	42	1	1	5	5	1	1	6
43	43 下石崎	43	1	1	5	5	1	1	6
44	44 谷地町	44	1	1	5	5	1	1	6
45	45 上小安	45	1	1	4	4	1	1	5
46	46 小安	46	1	1	4	4	1	1	5
47	47 小安組合前	47	1	1	4	4	1	1	5
48	48 小安郵便局前	48	1	1	4	4	1	1	5
49	49 戸井西小学校前	49	1	1	3	3	1	1	4
50	50 潮光中学校前	50	1	1	3	3	1	1	4
51	51 釜谷	51	1	1	2	2	1	1	3
52	52 釜谷築港前	52	1	2	2	2	1	1	3
53	53 白い浜	53	1	2	2	2	1	1	3
54	54 下釜谷	54	1	2	2	2	1	1	3
55	55 上釜谷	55	1	2	2	2	1	1	3
56	56 汐首神社前	56	1	2	2	2	1	1	3
57	57 汐首	57	1	2	2	2	1	1	3
58	58 汐首灯台	58	1	2	2	2	1	1	3
59	59 上瀬田来	59	1	2	2	2	1	1	3
60	60 瀬田来	60	1	2	2	2	1	1	3
61	61 井才町	61	1	2	2	2	1	1	3
62	62 辻町	62	1	2	2	2	1	1	3
63	63 戸井支所前	63	1	1	1	1	1	1	2
64	64 戸井	64	1	1	1	1	1	1	2
65	65 浜町	65	1	1	1	1	1	1	2
66	66 重部浜町	66	1	1	1	1	1	1	2
67	67 戸井築港前	67	1	1	1	1	1	1	2
68	68 新二見	68	1	1	1	1	1	1	2
69	69 原木	69	1	1	1	1	1	1	2
70	70 下原木	70	1	1	1	1	1	1	2
合計		7	7	10	10	8	8	25	25

停留所 連番号	停留所名	6:35発		7:20発		08:00発		20:16発		合計	
		乗車	降車	乗車	降車	乗車	降車	乗車	降車	乗車	降車
1	1 下原木	1	1	1	1	1	1	1	1	1	1
2	2 原木	1	1	1	1	1	1	1	1	1	1
3	3 新二見	1	2	2	2	2	2	2	2	1	2
4	4 戸井築港前	2	4	4	4	4	4	4	4	2	4
5	5 重部浜町	1	5	5	5	5	5	5	5	1	5
6	6 浜町	1	5	2	2	2	2	2	2	3	8
7	7 戸井	1	6	6	6	6	6	6	6	1	9
8	8 戸井支所前	1	6	6	6	6	6	6	6	1	10
9	9 泊町	1	7	7	7	7	7	7	7	1	11
10	10 舟形町	1	7	7	7	7	7	7	7	1	11
11	11 瀬田来	1	7	7	7	7	7	7	7	1	11
12	12 上瀬田来	1	7	7	7	7	7	7	7	1	11
13	13 汐首灯台	1	7	7	7	7	7	7	7	1	11
14	14 汐首	1	7	7	7	7	7	7	7	1	11
15	15 汐首神社前	1	7	7	7	7	7	7	7	1	11
16	16 上汐首	1	7	7	7	7	7	7	7	1	13
17	17 下釜谷	1	7	7	7	7	7	7	7	1	16
18	18 白い浜	1	7	7	7	7	7	7	7	1	16
19	19 釜谷築港前	1	7	7	7	7	7	7	7	3	19
20	20 釜谷	1	7	7	7	7	7	7	7	1	20
21	21 期光中学校前	1	7	7	7	7	7	7	7	1	21
22	22 戸井西小学校前	1	8	8	8	8	8	8	8	1	23
23	23 小安郵便局前	1	8	8	8	8	8	8	8	1	24
24	24 小安組合前	2	10	2	2	2	2	2	2	6	30
25	25 小安	1	10	10	10	10	10	10	10	2	32
26	26 上小安	1	11	11	11	11	11	11	11	3	33
27	27 谷地町	1	11	11	11	11	11	11	11	3	33
28	28 下石崎	1	12	12	12	12	12	12	12	3	36
29	29 石崎	1	12	12	12	12	12	12	12	3	36
30	30 石崎漁業組合前	1	13	13	13	13	13	13	13	3	37
31	31 上石崎	2	15	2	2	2	2	2	2	4	41
32	32 石崎郵便局	1	15	15	15	15	15	15	15	3	42
33	33 下古川町	1	15	15	15	15	15	15	15	3	42
34	34 古川町	3	18	1	1	1	1	1	1	5	49
35	35 上古川町	1	19	1	1	1	1	1	1	5	50
36	36 汐泊川橋	3	22	1	1	1	1	1	1	5	54
37	37 新湊	1	21	1	1	1	1	1	1	6	55
38	38 上新湊	2	22	1	1	1	1	1	1	6	57
39	39 下黒岩	1	22	1	1	1	1	1	1	6	57
40	40 黒岩	1	23	1	1	1	1	1	1	6	59
41	41 銭亀支所前	1	24	3	3	3	3	3	3	7	66
42	42 志海苔漁港前	1	24	16	16	16	16	16	16	2	66
43	43 志海苔	1	25	1	1	1	1	1	1	2	70
44	44 上志海苔	1	25	1	1	1	1	1	1	2	70
45	45 上小安	1	26	1	1	1	1	1	1	2	72
46	46 根崎保賢園前	3	29	6	6	6	6	6	6	10	81
47	47 弥上門川	1	29	22	22	22	22	22	22	7	83
48	48 高松町	1	29	4	4	4	4	4	4	7	83
49	49 根崎	1	29	18	18	18	18	18	18	4	79
50	50 根崎築港前	1	29	2	2	2	2	2	2	7	78
51	51 湯倉神社前	9	20	1	1	1	1	1	1	5	20
52	52 湯倉神社前	2	18	1	1	1	1	1	1	6	15
53	53 湯の川温泉電停前	1	18	1	1	1	1	1	1	4	11
54	54 湯の川温泉電停前	1	18	1	1	1	1	1	1	5	11
55	55 駒場車庫前	1	18	1	1	1	1	1	1	5	11
56	56 鎌馬場前	1	18	1	1	1	1	1	1	5	11
57	57 栗根町	1	18	1	1	1	1	1	1	5	11
58	58 柏木町	1	17	1	1	1	1	1	1	5	11
59	59 杉並町	1	17	1	1	1	1	1	1	5	11
60	60 五稜郭	1	17	3	3	3	3	3	3	5	18
61	61 五稜郭	1	17	1	1	1	1	1	1	2	20
62	62 中央病院前	1	17	1	1	1	1	1	1	2	20
63	63 千代台	1	17	1	1	1	1	1	1	2	20
64	64 雁川町	1	17	1	1	1	1	1	1	2	20
65	65 昭和橋	1	17	1	1	1	1	1	1	2	20
66	66 千歳町	1	17	1	1	1	1	1	1	2	20
67	67 新川町	1	17	1	1	1	1	1	1	2	20
68	68 松風町	1	17	1	1	1	1	1	1	2	20
69	69 函館駅前	1	17	1	1	1	1	1	1	2	20
70	70 松風町	1	17	1	1	1	1	1	1	2	20
71	71 駅前バスセンター	1	17	1	1	1	1	1	1	2	20
合計		35	35	26	26	33	33	7	7	101	101

停留所別乗降データ
調査日：平成28年 6月13日(月)

停留所 連番	停留所名	減便				合計			
		07:00発		08:12発		乗車	降車		
		乗車	降車	通過	乗車	降車	通過		
1	函館バスセンター				1	1	1		
2	松風町				1		1		
3	函館駅前	4	4	2	3	6	7		
4	松風町	4			3		7		
5	松風町	4	2	5	2	9			
6	新川町	3	7	5	3	12			
7	千歳町		7	5		12			
8	昭和橋		7	5		12			
9	堀川町		7	1	6	1	13		
10	千代台	1	8	6	1	14			
11	中央病院前		2	6	3	3	5	9	
12	五稜郭	3	9	3	3	12			
13	杉並町		9	1	4	1	13		
14	柏木町		9	1	5	1	14		
15	深堀町		9	5	1		14		
16	競馬場前		9	5	1		14		
17	駒場車庫前	1	10	5	1	15			
18	市民会館・函館アリーナ前		10	5			15		
19	湯の川温泉電停前		10	5			15		
20	湯倉神社前	1	3	8	3	2	1	6	10
21	根崎競技場前	1	2	7	2	1	4	7	
22	根崎	2	5		2	5			
23	高松町		5		5				
24	弥工門川	2	3		2	3			
25	根崎保育園前		3		3				
26	根崎神社前		3		3				
27	上志海苔		3		3				
28	志海苔	1	2		1	2			
29	志海苔漁港前		2		2				
30	銭亀支所前		2		2				
31	黒岩		2		2				
32	下黒岩		2		2				
33	上新湊		2		2				
34	新湊		2		2				
35	汐泊川橋	1	1		1	1			
36	上古川町		1		1				
37	古川町		1		1				
38	下古川町		1		1				
39	石崎郵便局		1		1				
40	上石崎		1		1				
41	石崎漁業組合前		1		1				
42	石崎		1		1				
43	下石崎		1		1				
44	谷地町		1		1				
45	上小安		1		1				
46	小安		1		1				
47	小安組合前		1		1				
48	小安郵便局前		1		1				
49	戸井西小学校前		1		1				
50	潮光中学校前		1		1				
51	釜谷		1		1				
52	釜谷薬港前		1		1				
53	白い浜		1		1				
54	下釜谷		1		1				
55	上汐首		1		1				
56	汐首神社前		1		1				
57	汐首		1		1				
58	汐首灯台		1		1				
59	上瀬田来		1		1				
60	瀬田来		1		1				
61	弁才町		1		1				
62	泊町		1		1				
63	戸井支所前		1		1				
64	戸井	1	1		1	1			
65	浜町		1		1				
66	東部浜町		1		1				
67	戸井築港前		1		1				
68	新二見		1		1				
69	原木		1		1				
70	下原木		1		1				
71	上日浦		1		1				
72	日浦		1		1				
73	上豊浦		1		1				
74	豊浦		1		1				
75	下豊浦		1		1				
76	上大淵		1		1				
77	大淵		1		1				
78	中浜		1		1				
79	中浜団地前		1		1				
80	えさん小学校前		1		1				
81	上女那川	1	2		1	2			
82	女那川		2		2				
83	下女那川		2		2				
84	寄貝歌		2		2				
85	下寄貝歌		2		2				
86	恵山病院前		2		2				
87	なとわ・えさん前	1	1		1	1			
88	旧古武井小学校前		1		1				
89	コミニティセンター前		1		1				
90	恵山支所前		1		1				
91	日ノ浜団地	1	1		1	1			
92	恵山支所前		1		1				
93	古武井漁船前		1		1				
94	古武井		1		1				
95	東古武井		1		1				
96	山背治漁港前		1		1				
97	恵山西		1		1				
98	恵山中学校前		1		1				
99	恵山登山口	1	2		1	2			
100	恵山		2		2				
101	七つ岩		2		2				
102	上御崎		2		2				
103	恵山御崎		2		2				
合計		18	18	8	8	26	26		

停留所 連番	停留所名	09:54発			11:19発			13:07発			14:29発			16:10発			17:35発			合計			
		乗車	降車	通過	乗車	降車	通過	乗車	降車	通過	乗車	降車	通過	乗車	降車	通過	乗車	降車	通過	乗車	降車	通過	
1	函館バスセンター				1			1						1			1			2			2
2	松風町				1			1						1			1						2
3	函館駅前				7	8	4	4	4	4	4	2	3							17	17	19	
4	松風町				1			9			4		3	2						2	3		22
5	松風町					9		4	1	5	4		3	2	1				2	1		23	
6	新川町					9	1	5	1	5	1	4		2	2				2	2		25	
7	千歳町				1	10	1	6	5	5	4		4		2	2			2	2		27	
8	昭和橋					10		6	5	5	4		4		2	2			2	2		27	
9	堀川町				1	11		6	5	4		4		2	1				2	1		28	
10	千代台					11		6	1	5	4	1	3	2					3	2		30	
11	中央病院前				2	13		6	1	5				3	2	1			3	2	1	31	
12	五稜郭	1	1	14	2	25	7	13	5	1	9	13	2	15	6	9	46	5	72				
13	杉並町				1	25	2	15	9	1	16	1	10	4	76								
14	柏木町	2	1	2	3	28	8	23	5	14	6	22	5	2	13	29	3	102					
15	深堀町	1	3		1	27		23	1	13		22		13	1	2	101						
16	競馬場前		2	1	1	26		2	21	1	14	2	20	1	12	1	8	94					
17	駒場車庫前		1	1	1	25		21	1	14		20		12	1	93							
18	市民会館・函館アリーナ前		1	2	2	25	2	4	19	4	1	17	4	24	2	1	13	14	8	99			
19	湯の川温泉電停前	1	2			25		19	2	19		24		24		1	13	4	8	99			
20	湯倉神社前		1	1	2	27	2	21	8	27	2	26	1	1	13	15	2	115					
21	根崎競技場前	11	12	4	3	31	3	4	20	8	1	34	10	36	2	15	38	5	148				
22	根崎					31		20		34		36		15									
23	高松町					31		20		1	33		36		15	1	147						
24	弥工門川				12	31	1	19	4	29		36		15	5	142							
25	根崎保育園前		3	9	3	28	1	18	3	26	1	35	2	13	13	129							
26	根崎神社前		1	8		28		18	1	25		35		13	2	127							
27	上志海苔				8	2	26	18	1	24		35		13	3	124							
28	志海苔		3	5	1	25		18	1	23		35	1	12	6	118							
29	志海苔漁港前		5	2	23		18		23		35		12	2	116								
30	銭亀支所前		5	1	22	1	17		2	21	4	31		12	8	108							
31	黒岩		3	2	2	20		17	1	20	4	35		12	4	6	106						
32	下黒岩		2	2	20		17		20		35		12		106								
33	上新湊		2	2	20		17		20		35		12		106								
34	新湊		1	1	1	19		17	1	19	4	31		12	7	99							
35	汐泊川橋		1	1	1	19	1	16		19		31		12	1	98							
36	上古川町		1		1	19		16	1	18	4	27		12	6	92							
37	古川町					19		16		18		27		12		92							
38	下古川町					19		16	1	17		27		12	1	91							
39	石崎郵便局					19		16		17	2	25		12	2	89							
40	上石崎					19		16		17		25		12		89							
41	石崎漁業組合前					19		16	2	15		25		12	2	87							
42	石崎					19		16		15		25		12		87							
43	下石崎					2	17	16	1	14	1	24		12	4	83							
44	谷地町					17		16		14		24		12		83							
45	上小安					17		16		14</													

停留所別乗降データ
調査日：平成28年 6月13日(月)

停留所 連番	停留所名	06:02発			7:58発			合計						
		乗車	降車	通過	乗車	降車	通過	乗車	降車	通過				
1	恵山御崎	1			1			1			2			2
2	上御崎		1			1				1				2
3	七つ岩		1			1				1				2
4	恵山	1			2	1		2	2					4
5	恵山登山口	1			3	4		6	5					9
6	恵山中学校前		3			6		6						9
7	恵山西	1			4			6	1					10
8	山背泊漁港前		4		1	7		1	11					11
9	東古武井		4		1	8		1	12					12
10	古武井	1			5			8	1					13
11	古武井漁組前		5			8			13					13
12	恵山支所前		2		3			8			2			11
13	日ノ浜団地	3			2	10		2	13					13
14	恵山支所前	3			1	11		1	14					14
15	三ツツバカ前	3				11			14					14
16	旧古武井小学校前	3				11			14					14
17	なとわ・えさん前		3		1	12		1	15					15
18	恵山病院前	1			2	12		1	14					14
19	下寄貝歌		2			12			14					14
20	寄貝歌		2			12			14					14
21	下女郎川		2		1	13		1	15					15
22	女郎川		2			13			15					15
23	上女郎川	2			4	14		3	18					18
24	えさん小学校前		4		2	16		2	20					20
25	中浜団地前		4		1	17		1	21					21
26	中浜		4		14	3		14	35					35
27	大淵		4			31			35					35
28	上大淵	1			5	3		34	4					39
29	下豊浦		5		2	36		2	41					41
30	豊浦	1			6	1		37	2					43
31	上豊浦		6			37			43					43
32	日浦		6			37			43					43
33	上日浦	7			13	37		7	50					50
34	下原木		13			37			50					50
35	原木		13			37			50					50
36	新二見		13			37			50					50
37	戸井築港前		13			37			50					50
38	東部浜町		13			37			50					50
39	浜町		13			37			50					50
40	戸井		13			37			50					50
41	戸井支所前		13			37			50					50
42	泊町		13			37			50					50
43	弁才町		13			37			50					50
44	瀬田来		13			37			50					50
45	上瀬田来		13			37			50					50
46	汐首灯台		13			37			50					50
47	汐首	1			14	37		1	51					51
48	汐首神社前		14			37			51					51
49	上汐首		14			37			51					51
50	下釜谷	1			15	37		1	52					52
51	白い浜	1			16	37		1	53					53
52	釜谷築港前	1			16	37		1	53					53
53	釜谷		16			37			53					53
54	潮光中学校前	1			17	37		1	54					54
55	戸井西小学校前		17			37			54					54
56	小安郵便局前		17			37			54					54
57	小安組合前	2			19	38		3	57					57
58	小安		19			38			57					57
59	上小安		19			38			57					57
60	谷地町		19			38			57					57
61	下石崎	1			20	38		1	58					58
62	石崎		20			38			58					58
63	石崎漁業組合前		20			38			58					58
64	上石崎		20			38			58					58
65	石崎郵便局		20			38			58					58
66	下古川町		20			38			58					58
67	古川町		20			38			58					58
68	上古川町	2			22	39		3	61					61
69	汐泊川橋		24			39		2	63					63
70	新湊		24			39			63					63
71	上新湊		24			39			63					63
72	下黒岩	1			25	39		1	64					64
73	黒岩	1			26	39		1	65					65
74	鎌倉支所前	2			28	41		4	69					69
75	志海善漁港前		28			41			69					69
76	志海善		28			41			69					69
77	上志海善	1			29	41		1	70					70
78	根崎神社前	2			31	41		2	72					72
79	根崎保育園前	1			32	41		1	73					73
80	弥工門川		32		1	42		1	74					74
81	高松町		32			42			74					74
82	根崎	1			31	42		1	73					73
83	根崎競技場前	2			6	39		2	9	66				66
84	湯倉神社前	1			2	26		1	3	2	5	63		63
85	湯倉神社前	2			24	37		2	61					61
86	湯の川温泉電停前	1			3	22		3	1	3	59			59
87	湯の川温泉電停前		5		17	37			5	54				54
88	駒場車庫前		17			37			54					54
89	駒場車庫前	2			18	37		2	1	55				55
90	深堀町		18		7	30		7	48					48
91	柏木町	3			15	13		17	16	32				32
92	杉並町	1			14	6		11	7	25				25
93	五稜郭	7			7	4		7	11	14				14
94	五稜郭		7			7			14					14
95	中央病院前	2			5	3		4	5	9				9
96	千代台	1			6	1		3	1	9				9
97	堀川町	2			8	3		1	5	5	1			13
98	昭和橋		8			5			13					13
99	千歳町		8		1	4		1	12					12
100	新川町		8			4			12					12
101	松風町	1			7	2		2	3	9				9
102	函館駅前		7			2			9					9
103	松風町		7			2			9					9
104	函館バスセンター													
合計		45	45		46	46		91	91					

停留所 連番	停留所名	09:59発			11:52発			14:36発			15:58発			17:39発			合計		
		乗車	降車	通過	乗車	降車	通過	乗車	降車	通過	乗車	降車	通過	乗車	降車	通過	乗車	降車	
1	恵山御崎	3			3														3
2	上御崎		3			3													3
3	七つ岩		3			3													3
4	恵山		3			3													3
5	恵山登山口	3			1	1					5		1	1	7			6	
6	恵山中学校前	2			5	1				1	6		1	3	1	7		7	
7	恵山西		5			5					6		1	3	1	7		7	
8	山背泊漁港前		5			5					6		1	3	1	7		7	
9	東古武井	1			4						6		1	3	1	7		7	
10	古武井		4			4					6		1	3	1	7		7	
11	古武井漁組前		4			4					6		1	3	1	7		7	
12	恵山支所前		4			4					6		1	3	1	7		7	
13	日ノ浜団地		4			4			1	1	1	5		1	1	7		7	
14	恵山支所前		4			4				1	5		1	1	7			7	
15	三ツツバカ前		4			4				1	5		1	1	7			7	
16	旧古武井小学校前		4			4				1	5		1	1	7			7	
17	なとわ・えさん前		4			4				1	5		1	1	7			7	
18	恵山病院前	3			1	1				1	5		1	3	7			7	
19	下寄貝歌		1			1			1	2	5		1	1	8			8	
20	寄貝歌		1			1			1	1	5		1	1	7			7	
21	下女郎川		1			1				1	5		1	1	7			7	
22	女郎川		1			1				1	5		1	1	7			7	
23	上女郎川		1			1				1	5		1	1	7			7	
24	えさん小学校前	1			1	1			1	1	5		1	1	7			7	
25	中浜団地前		1			1			1	1	5		1	1	7			7	
26	中浜		1			1			1	1	5		1	1	7			7	
27	大淵		1			1			1	1	5		1	1	7				

停留所別乗降予一々

調査日：平成28年6月13日(月)

停留所 運番号	停留所名	14:41発		減便		減便		合計	
		乗車	降車	通過	通過	通過	通過	乗車	降車
1	樫法華支所前	1							1
2	樫法華小学校前								
3	海向山								
4	総紙山								
5	日ノ浜団地								
	合計	1	1						1 1

停留所 運番号	停留所名	07:19発		減便		減便		合計	
		乗車	降車	通過	通過	通過	通過	乗車	降車
1	日ノ浜団地								3
2	総紙山								3
3	海向山								2
4	樫法華小学校前								1
5	樫法華支所前								1
	合計								3 3

6. 下海岸線(79系統)

(1) 見直しの内容:減便

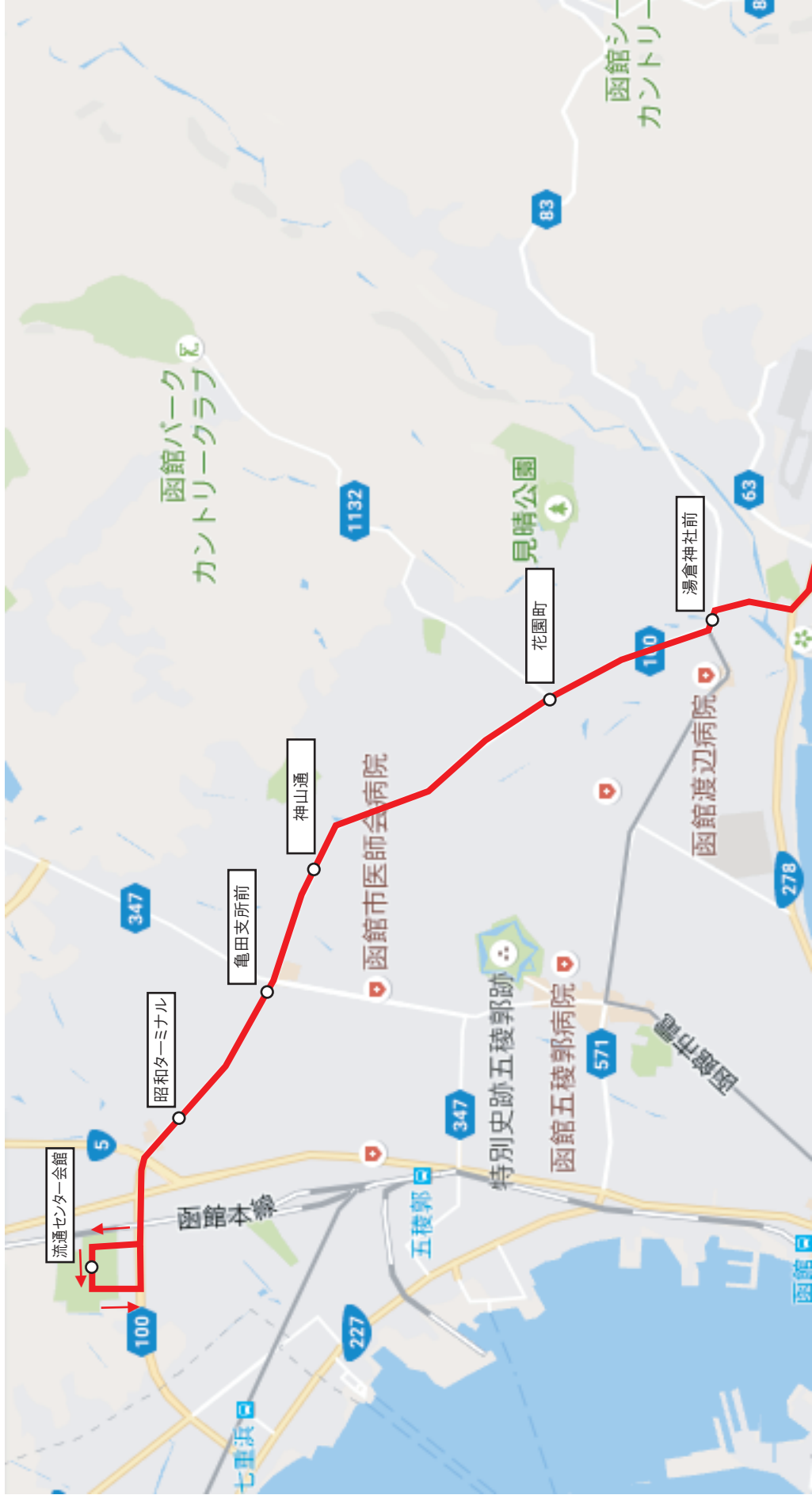
(2) 路線の概要(運行系統図 別添)

	<現行>	<見直し後>
運行経路	銭亀沢中学校前～銭亀支所前 ～根崎保育園前～湯倉神社前～ 花園町～神山通～亀田支所前～ 昭和ターミナル～流通センター会 館～昭和ターミナル	変更なし
運行回数	平日 1.0 回	平日 0.5 回

(3) 見直しの考え方

- ・ 上記の路線は、函館市の補助路線である。
- ・ 利用者の約9割を占める、学生の減少に伴い、年々、利用者が減少している状況である。
- ・ 朝の通学時間帯に20分間隔で2便運行している便について、1便で対応可能なため、減便し、効率化を図る。

運行系統図 79系統



79 系統停留所別乗降データ

調査日：平成28年06月13日(月)

停留所 連番号	停留所名	7:00発			7:20発			合計		
		乗車	降車	通過	乗車	降車	通過	乗車	降車	通過
1	銭亀沢中学校前	1		1	3		3	4	0	4
2	汐泊川橋			1			3	0	0	4
3	新湊			1			3	0	0	4
4	上新湊	1		2	1	1	3	2	1	5
5	下黒岩			2			3	0	0	5
6	黒岩			2			3	0	0	5
7	銭亀支所前	2		4	1		4	3	0	8
8	志海苔漁港前			4	1		5	1	0	9
9	志海苔	1		5			5	1	0	10
10	上志海苔	1		6			5	1	0	11
11	根崎神社前			6			5	0	0	11
12	根崎保育園前			6	1		6	1	0	12
13	弥工門川	1		7	2	1	7	3	1	14
14	高松町			7			7	0	0	14
15	根崎			7	1	2	6	1	2	13
16	根崎競技場前			7			6	0	0	13
17	湯倉神社前			7			6	0	0	13
18	湯倉神社道銀前	1		8			6	1	0	14
19	湯川中学校前・福德整	1	2	7	1	2	5	2	4	12
20	学園前	5		12			5	5	0	17
21	日吉町1丁目			12			5	0	0	17
22	花園町・十字街			12	6		11	6	0	23
23	花園町・花園眼科医院			12	1	5	7	1	5	19
24	花園団地通	3	2	13		4	3	3	6	16
25	東本通・ハッピー本通			13	1		4	1	0	17
26	白百合学園前	2		15			4	2	0	19
27	東山団地	2	7	10	1	1	4	3	8	14
28	東山公園	1	2	9		1	3	1	3	12
29	神山通・エンゼル小児		1	8	1		4	1	1	12
30	中央小学校前	1		9	1	1	4	2	1	13
31	亀田支所前		1	8		1	3	0	2	11
32	亀田中学校前・亀田病		7	1	1	2	2	1	9	3
33	昭和ターミナル			1		1	1	0	1	2
34	新都市病院前			1			1	0	0	2
35	昭和・菅原内科クリニック			1			1	0	0	2
36	流通センター東通			1			1	0	0	2
37	流通センター会館			1			1	0	0	2
38	流通センター西通			1			1	0	0	2
39	中央自動車学校前			1			1	0	0	2
40	流通センター入口			1			1	0	0	2
41	昭和・菅原内科クリニック			1			1	0	0	2
42	新都市病院前			1			1	0	0	2
43	昭和ターミナル		1	0		1	0	0	2	0
	合計	23	23		23	23		46	46	

7. 鉄山線(10系統)

(1) 見直しの内容:減便

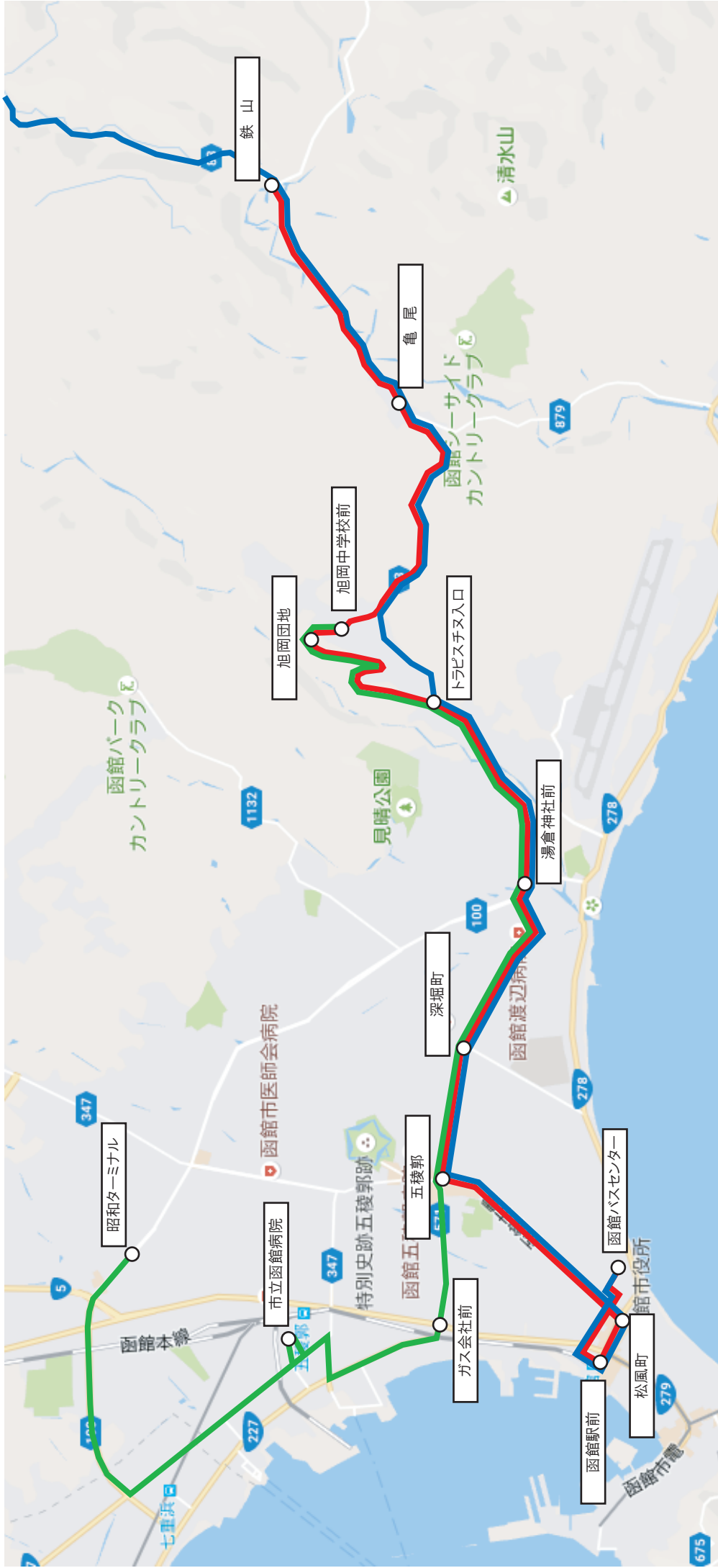
(2) 路線の概要(運行系統図 別添)

	<現行>	<見直し後>
運行経路	バスセンター～函館駅前～松風町 ～五稜郭～深堀町～湯倉神社前 ～トラピスチヌ入口～旭岡団地～ 亀尾～鉄山	変更なし
運行回数	平日 4.0回 土日祝 3.0回	平日 3.0回 土日祝 2.0回

(3) 見直しの考え方

- ・ 上記の路線は、北海道の補助路線である。
- ・ 利用がほとんどない、終便の1.0回を減便し、効率化を図る。
- ・ 五稜郭～旭岡団地までの区間においては、対応系統として112系統も、運行しており、(112系統は国の補助路線)総体的に、利用実態にあった運行形態に見直しを図る。

運行系統図 10系統



- 10系統
- 112系統
- 川汲線

10-線 豊野・川波 西館バスセンター→南茅渚支所前(平日)「運行ダイヤ」

Table with 15 columns: System No., Route, Stop, Departure Time, Arrival Time, Stop Name, etc. Includes rows for 10, 112, 11, 12, 112, 11, 12, 112, 11, 12, 112, 11, 12, 11, 12.

減便

10-線 豊野・川波 南茅渚支所前→西館バスセンター(平日)「運行ダイヤ」

Table with 15 columns: System No., Route, Stop, Departure Time, Arrival Time, Stop Name, etc. Includes rows for 112, 11, 12, 112, 11, 12, 112, 11, 12, 112, 11, 12, 11, 12, 11, 12.

減便

10-線 豊野・川波 西館バスセンター→南茅渚支所前(平日)「11月からの予定時刻」

Table with 15 columns: System No., Route, Stop, Departure Time, Arrival Time, Stop Name, etc. Includes rows for 10, 112, 11, 12, 112, 11, 12, 112, 11, 12, 112, 11, 12, 11, 12.

対応系統

10-線 豊野・川波 南茅渚支所前→西館バスセンター(平日)「11月からの予定時刻」

Table with 15 columns: System No., Route, Stop, Departure Time, Arrival Time, Stop Name, etc. Includes rows for 112, 11, 12, 112, 11, 12, 112, 11, 12, 112, 11, 12, 11, 12, 11, 12.

対応系統

10・鶴屋野・川渡 図書館バスセンター→南茅渚支所前(土曜・日曜・祝日)「11月からの予定時刻」

系統番号	接続(鹿:鹿部接続)	函館バスセンター	函館駅前	カ松イド町(フレイ)	南茅渚支所前	五稜郭	深堀町	湯倉神社前	トラビスチヌ入口	旭岡団地	亀尾	鉄山	南茅渚支所前	着時刻
112	鶴屋野	7:20	7:29	7:32	7:44	7:50	7:56	8:04	8:11	8:16	8:38	9:12		
112	川渡				7:56	8:01	8:07	8:18	8:24					
10	古部	9:22	9:31	9:34	9:46	9:52	9:58	10:06	10:12	10:19	10:24			
112	川渡	10:22	10:31	10:34	10:46	10:52	10:58	11:06	11:13	11:18	11:40			12:20
112	鶴屋野	11:31	11:40	11:43	11:55	12:01	12:07	12:15	12:21	12:28	12:33			
112	川渡	12:37	12:46	12:49	13:01	13:07	13:13	13:21	13:28	13:33	13:55			14:35
112	鶴屋野	13:16	13:25	13:28	13:40	13:46	13:52	14:00	14:06	14:13	14:18			
112	古部	14:51	15:00	15:03	15:15	15:21	15:27	15:35	15:42	15:47	16:09			16:48
112	川渡	15:48	15:57	16:00	16:12	16:18	16:24	16:32	16:38	16:45	16:50			
112	鶴屋野	16:35	16:44	16:47	16:59	17:05	17:11	17:19	17:26	17:31	17:53			18:33
112	川渡	17:21	17:30	17:33	17:45	17:51	17:57	18:05	18:11	18:18	18:23			
112	鶴屋野	18:27	18:36	18:39	18:51	18:57	19:03	19:11	19:18	19:23	19:45			20:19
59	鹿	18:49	18:58	19:01	19:13	-	19:38	19:45	19:51	-	-			20:19

対応系統

10・鶴屋野・川渡 南茅渚支所前→函館バスセンター(土曜・日曜・祝日)「11月からの予定時刻」

系統番号	学休記号	発地	発時刻	南茅渚支所前	鉄山	亀尾	旭岡団地	トラビスチヌ入口	湯倉神社前	深堀町	五稜郭	松風町	函館バスセンター
112	鶴屋野		6:28	7:06	7:25	7:30	7:32	7:33	7:41	7:47	7:52	8:03	8:16
112	川渡	鹿部出張所	7:35	8:18	8:37	8:42	8:46	8:52	9:03	9:10	9:14		
112	鶴屋野				10:45	10:50	10:57	11:03	11:11	11:17	11:22	11:33	11:46
112	川渡	鶴屋野	11:03	11:40	11:59	12:04	12:11	12:19	12:26	12:30	12:42	12:46	12:55
112	鶴屋野				13:04	13:09	13:16	13:22	13:30	13:36	13:41	13:52	14:05
112	川渡	鶴屋野	13:17	13:55	14:14	14:19	14:26	14:34	14:41	14:45	14:57	15:01	15:10
112	鶴屋野				14:49	14:54	15:01	15:07	15:15	15:21	15:26	15:37	15:41
112	川渡	鶴屋野	15:31	16:09	16:28	16:33	16:41	16:47	16:53	16:58	17:04	17:11	17:15
112	鶴屋野				17:11	17:16	17:23	17:29	17:37	17:43	17:48	17:59	18:03
112	川渡	鹿部出張所	17:11	17:53	18:12	18:17	18:24	18:32	18:39	18:43	18:55	18:59	19:06
112	鶴屋野				18:54	18:59	19:06	19:12	19:20	19:26	19:31	19:42	19:46
112	鶴屋野				19:36	19:42	19:53	19:59	20:03				
59	鹿				20:11	20:17	20:25	20:31	20:37	20:41	20:51	20:55	21:04

対応系統

10・鶴屋野・川渡 図書館バスセンター→南茅渚支所前(土曜・日曜・祝日)「運行ダイヤ」

系統番号	接続(鹿:鹿部接続)	函館バスセンター	函館駅前	カ松イド町(フレイ)	南茅渚支所前	五稜郭	深堀町	湯倉神社前	トラビスチヌ入口	旭岡団地	亀尾	鉄山	南茅渚支所前	着時刻
112	鶴屋野	7:18	7:27	7:30	7:42	7:48	7:53	8:00	8:08	8:13	8:38	9:12		
112	川渡				7:56	8:01	8:07	8:18	8:24					
10	古部	9:29	9:38	9:41	9:53	9:58	10:04	10:12	10:18	10:24	10:29			
112	川渡	10:22	10:31	10:34	10:45	10:50	10:56	11:02	11:10	11:16	11:40			
112	鶴屋野	11:31	11:40	11:43	11:55	12:00	12:06	12:14	12:20	12:27	12:32			
112	川渡	12:35	12:44	12:47	12:59	13:05	13:11	13:18	13:26	13:32	13:55			
112	鶴屋野	13:16	13:25	13:28	13:40	13:45	13:51	13:59	14:05	14:12	14:17			
112	古部	14:46	14:55	14:58	15:10	15:16	15:22	15:31	15:39	15:45	16:09			
112	川渡	15:55	16:04	16:07	16:19	16:24	16:30	16:38	16:44	16:50	16:55			
112	鶴屋野	16:31	16:40	16:43	16:56	17:02	17:09	17:15	17:23	17:29	17:53			
112	川渡	17:21	17:30	17:33	17:45	17:50	17:56	18:04	18:10	18:17	18:22			
112	鶴屋野	18:25	18:34	18:37	18:50	18:56	19:02	19:07	19:15	19:21	19:45			
10	鹿	18:52	19:01	19:04	19:16	19:21	19:26	19:33	19:39	19:45	19:50			

減便

10・鶴屋野・川渡 南茅渚支所前→函館バスセンター(土曜・日曜・祝日)「運行ダイヤ」

系統番号	学休記号	発地	発時刻	南茅渚支所前	鉄山	亀尾	旭岡団地	トラビスチヌ入口	湯倉神社前	深堀町	五稜郭	松風町	函館バスセンター
112	鶴屋野		6:28	7:06	7:25	7:30	7:32	7:33	7:41	7:46	7:50	8:00	8:13
112	川渡	鹿部出張所	7:35	8:18	8:38	8:44	8:48	8:52	9:00	9:07	9:12	9:24	9:37
112	鶴屋野				10:45	10:50	10:57	11:03	11:11	11:18	11:22	11:33	11:46
112	川渡	鶴屋野	11:03	11:40	12:01	12:06	12:13	12:21	12:28	12:32	12:44	12:48	12:57
112	鶴屋野				13:04	13:09	13:16	13:22	13:30	13:37	13:41	13:52	14:05
112	川渡	鶴屋野	13:17	13:55	14:15	14:20	14:27	14:33	14:39	14:44	14:56	15:00	15:09
112	鶴屋野				14:49	14:54	15:01	15:07	15:15	15:22	15:26	15:37	15:41
112	川渡	鶴屋野	15:31	16:09	16:29	16:34	16:41	16:47	16:53	16:58	17:10	17:14	17:23
112	鶴屋野				17:11	17:16	17:23	17:29	17:37	17:44	17:48	17:59	18:03
112	川渡	鹿部出張所	17:11	17:53	18:14	18:19	18:26	18:35	18:42	18:46	18:58	19:02	19:11
112	鶴屋野				18:54	18:59	19:06	19:12	19:19	19:25	19:29	19:39	19:43
112	鶴屋野				19:36	19:42	19:53	19:59	20:03				
10	鹿				20:06	20:11	20:18	20:24	20:31	20:37	20:41	20:51	20:55

減便

停留所別乗降データ
調査日：平成28年6月13日(月)

停留所 連番	停留所名	減便				合計
		06:39発	08:57発	15:22発	19:00発	
1	函館バスセンター					
2	松風町	2	1			3
3	函館駅前		1			1
4	松風町	2	1			3
5	松風町	2	1			3
6	新川町	2	1			3
7	千歳町	2	1			3
8	昭和橋	2	1	1		4
9	堀川町	3	1	3		7
10	千代台		1	1		2
11	中央病院前	3	1	1		5
12	五稜郭	1	1	1		3
13	杉並町	1	1	1	1	4
14	柏木町	1	1	1		3
15	深堀町	4	1	1		6
16	競馬場前	4	1	1		6
17	駒場車庫前	4	1	1		6
18	市民会館・函館アリーナ前	4	1	1		6
19	湯の川温泉電停前	4	1	3	1	9
20	湯倉神社前	4	1	2	1	8
21	湯川小学校前	4	1	2		7
22	戸倉町	4	1	2		7
23	戸倉中学校下	4	1	3		8
24	湯川団地北口	5	1	3		9
25	上湯川小学校下	5	1	3		9
26	トラビスチヌ入口	5	1	4		10
27	西旭岡一丁目	5	1	4		10
28	西旭岡4区	5	1	4		10
29	旭岡幼稚園前	5	1	4		10
30	旭岡小学校前	5	1	4		10
31	西旭岡二丁目	5	1	4		10
32	旭岡公園	5	1	4		10
33	旭岡公園	5	1	4		10
34	鱧川入口	5	1	4		10
35	旭岡	5	1	4		10
36	米原	5	1	4		10
37	坂の下	5	1	4		10
38	亀尾	5	1	4		10
39	亀尾神社前	5	1	4		10
40	庵原	5	1	4		10
41	舟木橋	5	1	4		10
42	東畑	5	1	4		10
43	鉄山	5	1	4		10
合計		9	9	10	1	25

停留所 連番	停留所名	減便				合計
		07:54発	10:20発	16:45発	20:15発	
1	鉄山	1	1	1		3
2	東畑	1	1	1		3
3	舟木橋	1	1	1		3
4	庵原	1	1	1		3
5	亀尾神社前	1	1	1		3
6	亀尾	1	1	1		3
7	坂の下	1	1	1		3
8	米原	1	1	1		3
9	旭岡	1	1	1		3
10	鱧川入口	2	1	1		4
11	旭岡公園前	2	1	1		4
12	旭岡団地	4	1	1		6
13	旭岡団地	4	1	1		6
14	旭岡幼稚園前	9	1	1		11
15	旭岡小学校前	9	1	1		11
16	旭岡小学校前	11	1	1		13
17	西旭岡4区	14	1	1		16
18	西旭岡一丁目	14	1	1		16
19	トラビスチヌ入口	15	1	1		17
20	上湯川小学校下	15	1	1		17
21	湯川団地北口	14	2	1		17
22	戸倉中学校下	14	2	1	1	18
23	戸倉町	14	2	1	1	18
24	湯川小学校前	15	2	1	1	19
25	湯倉神社前	15	1	1	1	18
26	湯倉神社前	15	1	1	1	18
27	湯の川温泉電停前	5	1	1	1	8
28	市民会館・函館アリーナ前	10	2	1	1	14
29	駒場車庫前	11	2	1	1	15
30	競馬場前	11	2	1	1	15
31	深堀町	10	1	1	1	13
32	柏木町	10	1	1	1	13
33	杉並町	4	2	1	1	8
34	五稜郭	6	2	1	1	10
35	五稜郭	7	2	1	1	11
36	中央病院前	7	2	1	1	11
37	千代台	7	2	1	1	11
38	堀川町	7	2	1	1	11
39	昭和橋	7	2	1	1	11
40	千歳町	7	2	1	1	11
41	新川町	6	1	1	1	9
42	松風町	1	1	1	1	4
43	樺二森屋前	1	1	1	1	4
44	函館駅前	1	1	1	1	4
45	松風町					
46	函館バスセンター					
合計		22	22	23	1	53

8. 空港五稜郭快速線(100系統)

(1) 見直しの内容:新設

(2) 路線の概要(運行系統図 別添)

運行経路	往路：五稜郭～五稜郭タワー～市民会館・函館アリーナ前～花びしホテル前～湯の川温泉～函館空港 復路：函館空港～湯の川温泉～花びしホテル前～市民会館・函館アリーナ前～五稜郭～五稜郭タワー
運行回数	往路：1.5回 復路：1.5回

(3) 見直しの考え方

- ・ 函館空港から、五稜郭方面へのアクセスを強化する目的（羽田便と接続）と、湯の川温泉から五稜郭方面への直通経路を新たに設定することで、観光客の利便性向上を図る。なお、現在、当社で運行している、五稜郭タワー・トラピスチヌシャトルバス（函館駅～五稜郭タワー～市民会館・函館アリーナ前～湯川温泉電停～湯倉神社～トラピスチヌ～函館空港）のあいている時間帯に運行し、補完する役割も担っている。

「空港五稜郭快速線運行系統図・時刻表」



運行時刻表 (平日・土曜・日祝日共通)

五稜郭	五稜郭タワー	函館アリーナ前	花びしホテル前	湯の川温泉	函館空港	接続	羽田便到着時刻	五稜郭	函館アリーナ前	花びしホテル前	湯の川温泉	函館空港	五稜郭タワー
11:27	11:29	11:40	11:41	11:43	11:50	→	8:15	8:40	8:50	9:01	9:03	9:03	9:03
13:42	13:44	13:55	13:56	13:58	14:05	→	9:10	9:40	9:50	10:01	10:03	10:03	10:03
15:37	15:39	15:50	15:51	15:53	16:00	→	14:25	14:55	15:05	15:16	15:18	15:18	15:18
羽田便出発時刻		接続		函館空港		接続		羽田便到着時刻		接続		五稜郭タワー	
12:35		→		11:50		→		8:15		→		9:03	
14:50		→		14:05		→		9:10		→		10:03	
16:40		→		16:00		→		14:25		→		15:18	

(注)28年8月現在の航空機時刻につき、時期により多少の変更があります。バス時刻も、併せて変更する場合があります。

- 往路 (五稜郭タワー前～湯の川温泉～函館空港)
- 復路 (函館空港～湯の川温泉～五稜郭～五稜郭タワー前)