

平成26年

第4回市議会定例会 議案第65号

市道の路線認定および廃止ならびに変更について

道路法（昭和27年法律第180号）第8条第2項および第10条第3項の規定により，下記調書のとおり市道の認定および廃止ならびに変更をいたしたい。

平成26年12月2日提出

函館市長 工藤 壽 樹

路線認定調書

整理番号	路線名	起終	点	点	摘要
4500	亀田16号線	亀田町157番32地先から 亀田町157番49地先まで			
4501	深堀44号線	深堀町165番58地先から 深堀町165番26地先まで			
4502	日吉2-66号線	日吉町2丁目15番195地先から 日吉町2丁目15番215地先まで			
4503	高丘47号線	高丘町109番17地先から 高丘町109番8地先まで			
4504	高丘48号線	高丘町124番7地先から 高丘町124番20地先まで			
4505	高丘49号線	高丘町124番13地先から 高丘町121番14地先まで			
4506	高丘50号線	高丘町124番22地先から 高丘町121番21地先まで			
4507	富岡1-72号線	富岡町1丁目130番2地先から 富岡町1丁目125番3地先まで			
4508	中道2-33号線	中道2丁目136番25地先から 中道2丁目136番17地先まで			

4509	東山2-52号線	東山2丁目48番271地先から 東山2丁目71番126地先まで	
4510	赤川10号線	赤川町139番103地先から 赤川町139番107地先まで	
4511	桔梗210号線	桔梗町418番37地先から 桔梗町418番124地先まで	
4512	桔梗3-36号線	桔梗3丁目340番52地先から 桔梗3丁目327番339地先まで	
4513	桔梗4-20号線	桔梗4丁目333番5地先から 桔梗4丁目333番49地先まで	
4514	西桔梗117号線	西桔梗町752番24地先から 西桔梗町752番75地先まで	
4515	昭和23号線	昭和町4番80地先から 昭和町12番16地先まで	
4516	昭和24号線	昭和町12番17地先から 昭和町13番10地先まで	
4517	昭和25号線	昭和町12番12地先から 昭和町4番64地先まで	
4518	昭和26号線	昭和町4番63地先から 昭和町4番79地先まで	
4519	昭和27号線	昭和町3番14地先から 昭和町3番9地先まで	
4520	昭和28号線	昭和町3番19地先から 昭和町3番10地先まで	

路線廃止調書

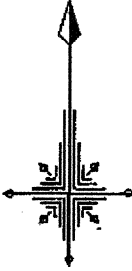
整理番号	路線名	起終	点	点	摘要
2305	湯川1-29号線	湯川町1丁目2番49地先から		湯川町1丁目2番66地先まで	

路線変更調書

整理番号	路線名	旧 新別	起終	点	点	摘要
726	日乃出3号線	旧	日乃出町10番地先から		日乃出町10番地先まで	
		新	日乃出町10番21地先から		日乃出町10番21地先まで	
4482	中道2-32号線	旧	中道2丁目135番8地先から		中道2丁目135番7地先まで	
		新	中道2丁目135番8地先から		中道2丁目136番24地先まで	
3675	桔梗4-15号線	旧	桔梗4丁目359番87地先から		桔梗4丁目359番216地先まで	
		新	桔梗4丁目359番87地先から		桔梗4丁目359番541地先まで	
3739	桔梗4-17号線	旧	桔梗4丁目359番19地先から		桔梗4丁目359番215地先まで	
		新	桔梗4丁目359番19地先から		桔梗4丁目359番225地先まで	

2142	西桔梗14号線	旧	西桔梗町714番24地先から 西桔梗町714番29地先まで	
		新	西桔梗町714番24地先から 西桔梗町714番29地先まで	
4470	恵山岬3号線	旧	新恵山岬町20番2地先から 新恵山岬町31番地先まで	
		新	新恵山岬町20番2地先から 新恵山岬町31番1地先まで	

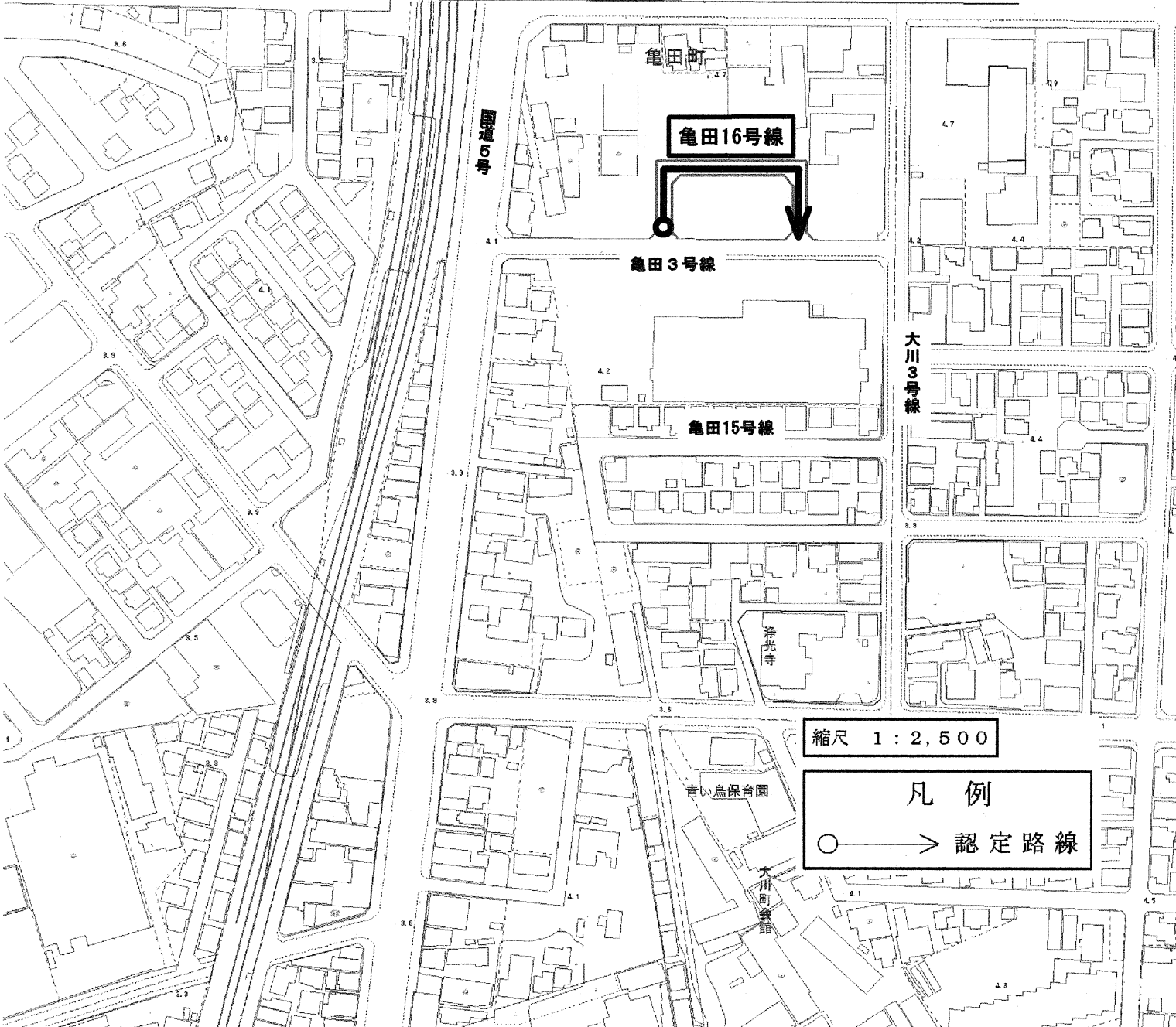
市道亀田16号線路線認定図



亀田本町65号線

五稜郭線

道道赤川函館線



亀田16号線

亀田3号線

亀田15号線

大川3号線

縮尺 1 : 2,500

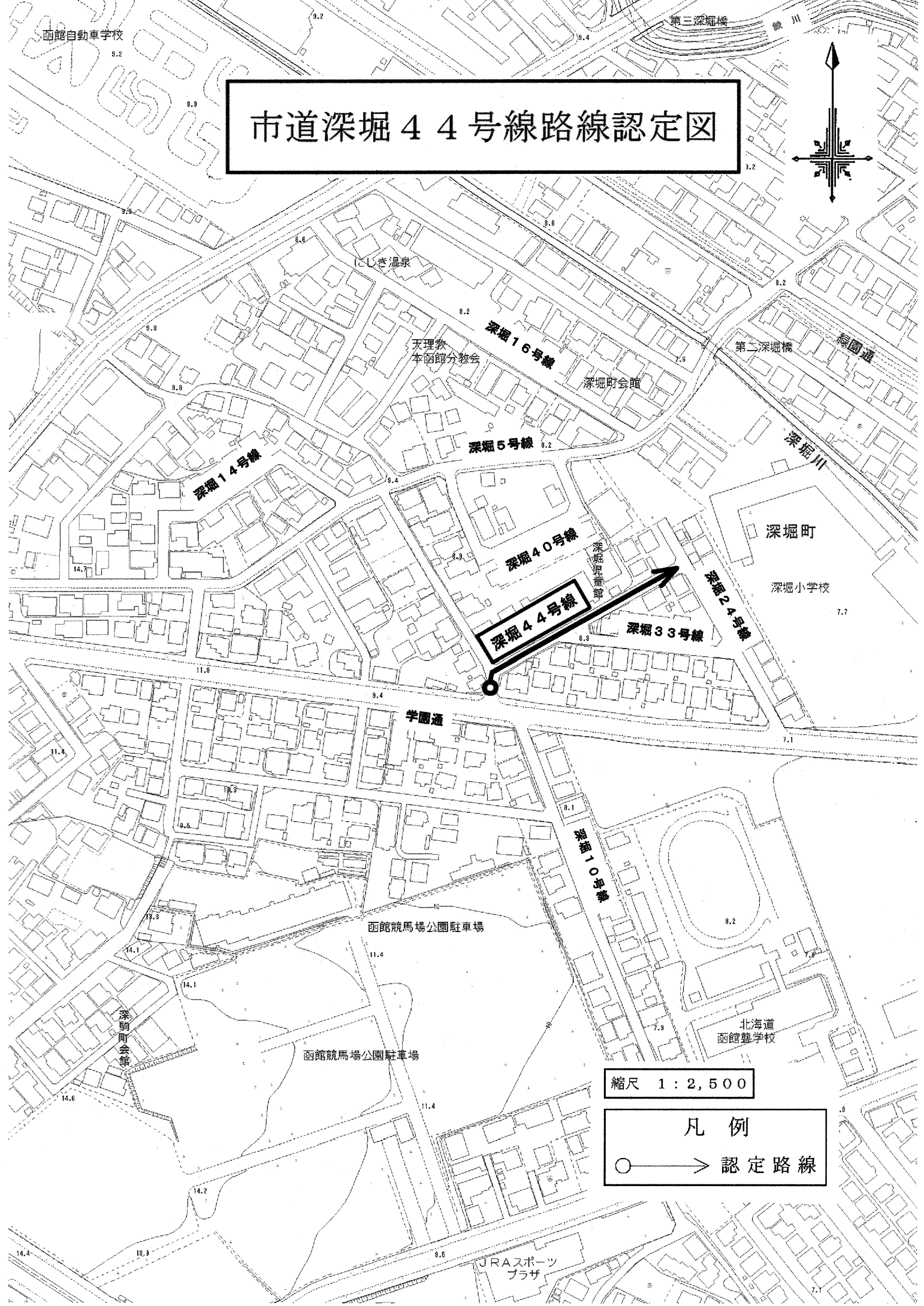
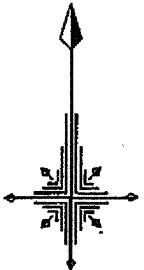
凡例

○ → 認定路線

函館自動車学校

第三深堀橋

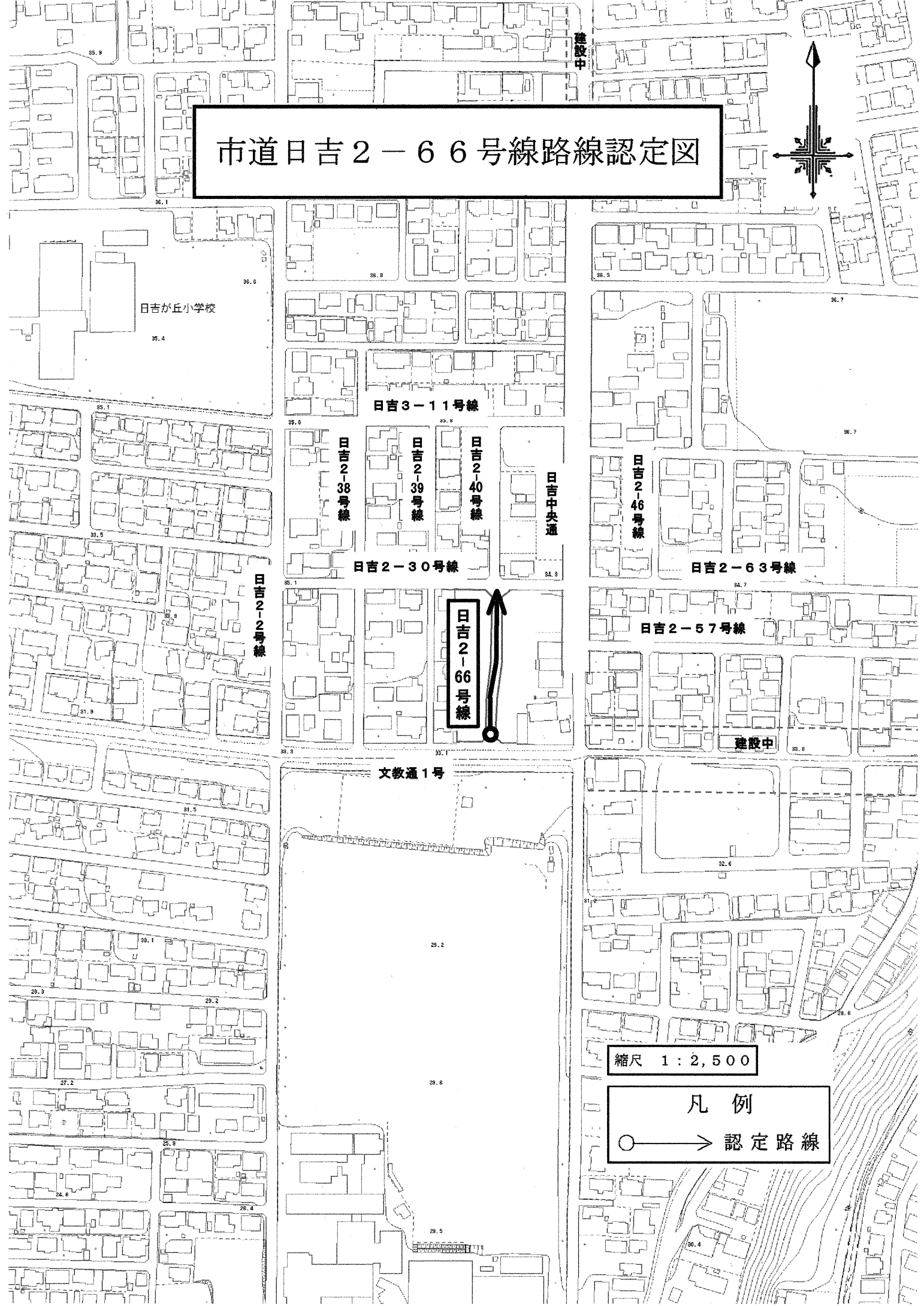
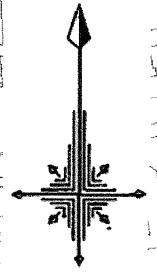
市道深堀 4 4 号線路線認定図



縮尺 1 : 2, 500

凡例
○ → 認定路線

市道日吉2-66号線路線認定図



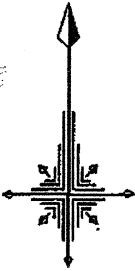
日吉2-66号線



縮尺 1 : 2,500

凡例
○ → 認定路線

市道高丘47号～50号線路線認定図



湯川変電所

見晴公園

見晴町

緑のセンター

滝沢見晴線

慈泉院

榎本高丘線

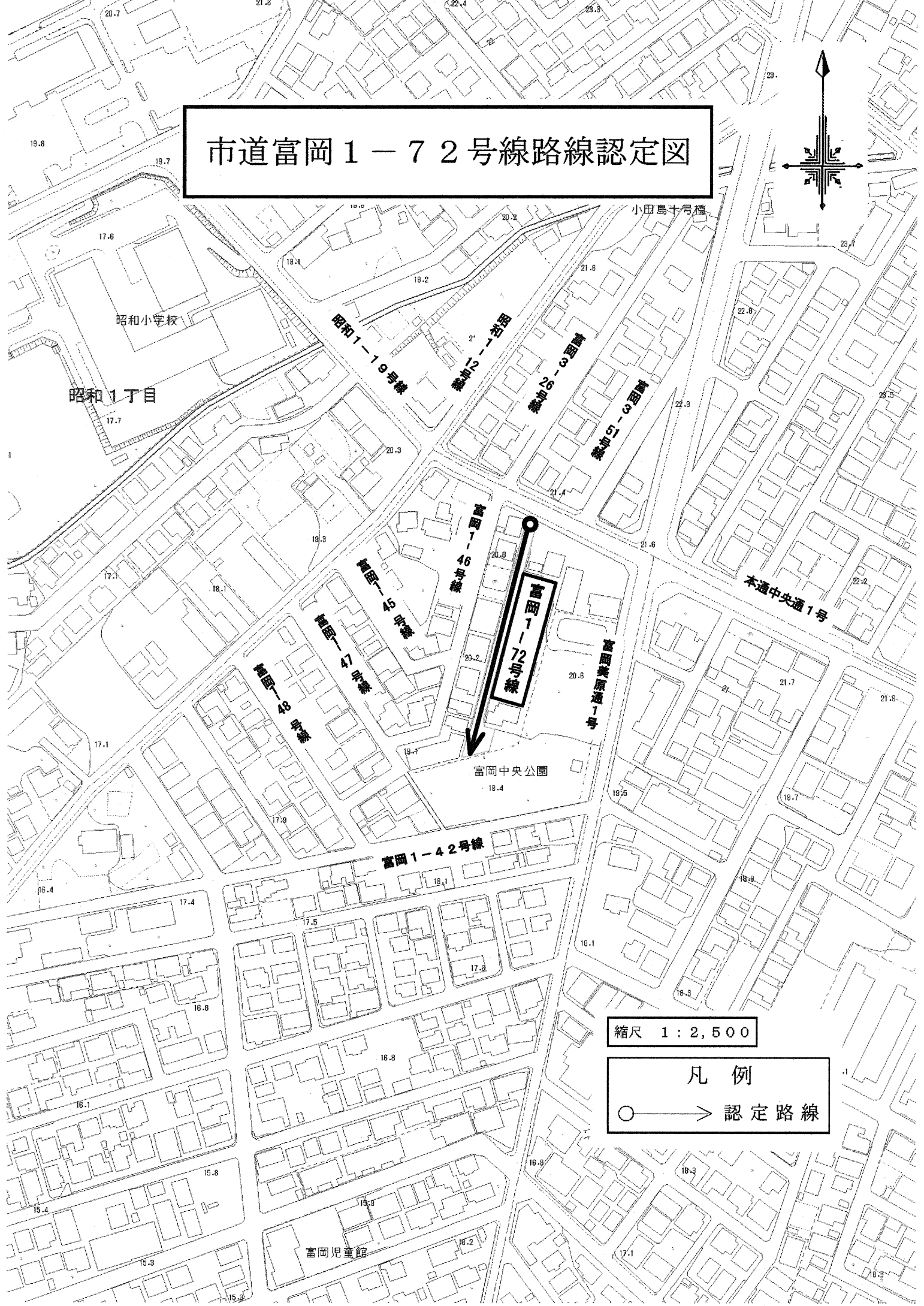

高丘町

縮尺 1 : 2,500

凡例
○ → 認定路線



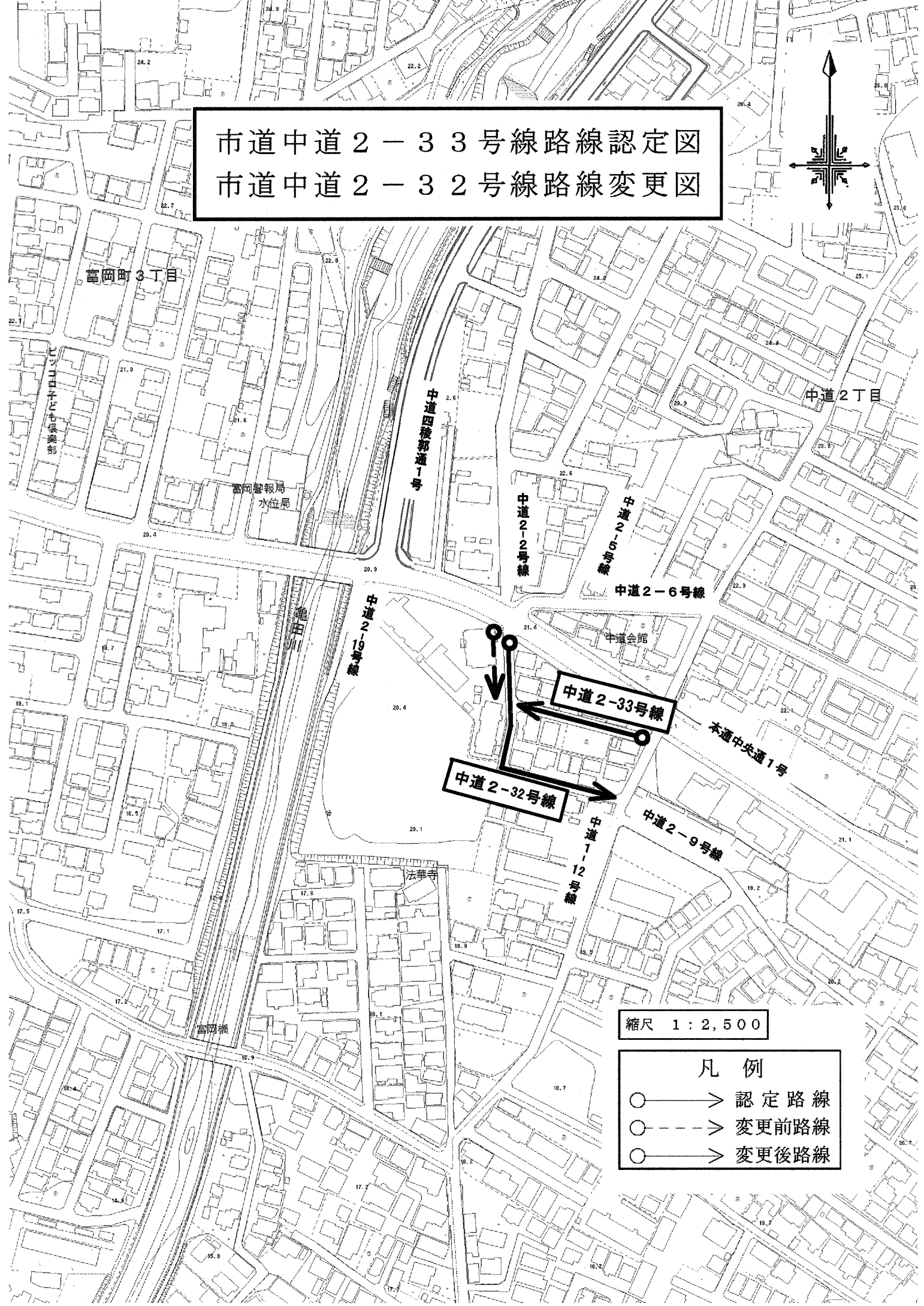
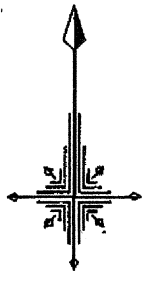
市道富岡 1 - 72 号線路線認定図



縮尺 1 : 2,500

凡例
○ → 認定路線

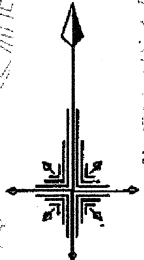
市道中道 2-33 号線路線認定図
市道中道 2-32 号線路線変更図



縮尺 1 : 2,500

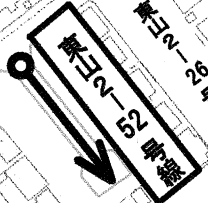
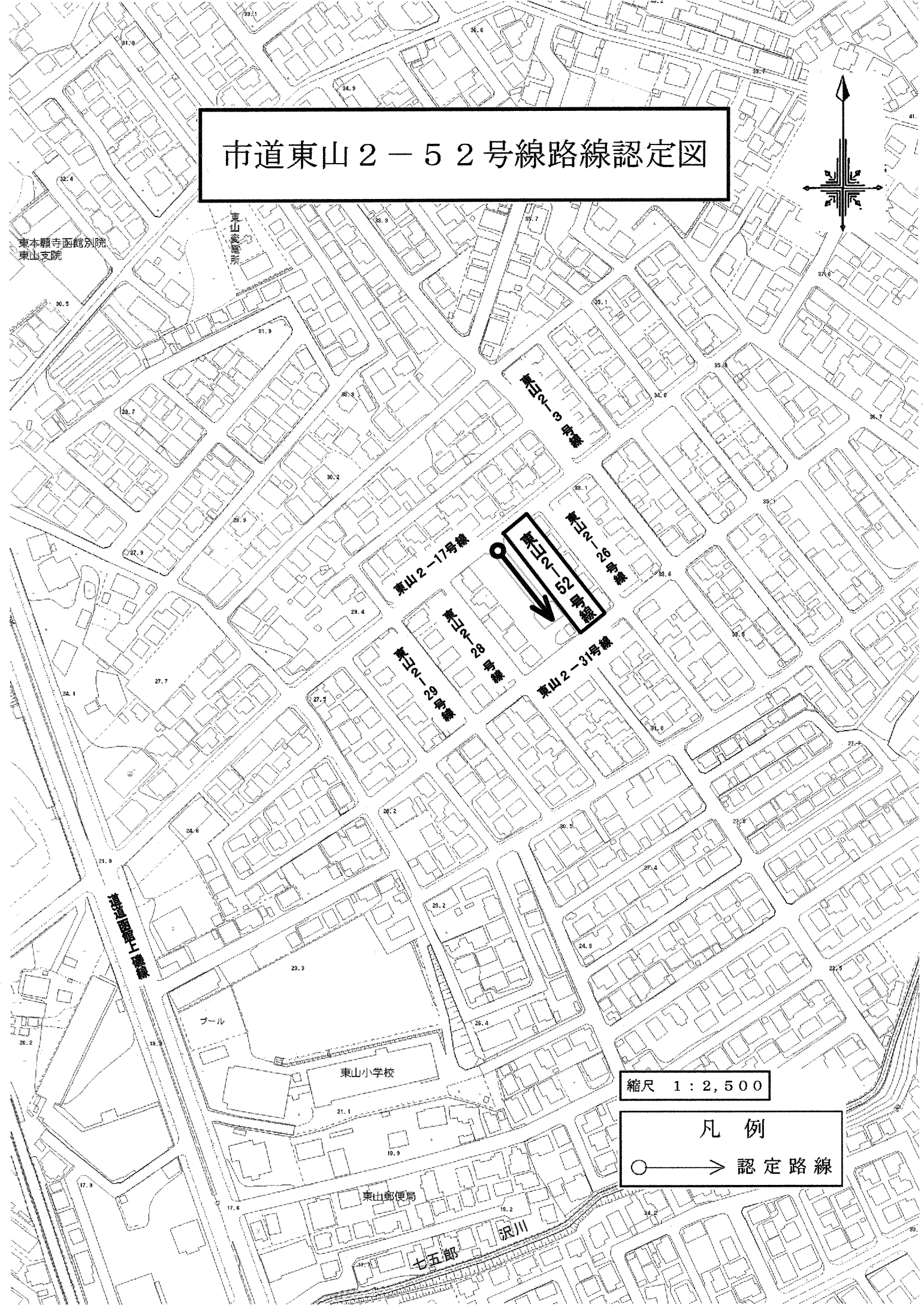
- 凡 例
- ———> 認定路線
 - - - - -> 変更前路線
 - ———> 変更後路線

市道東山 2 - 5 2 号線路線認定図

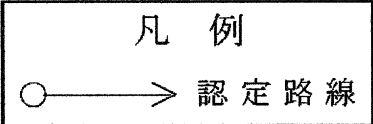


東本願寺函館別院
東山支院

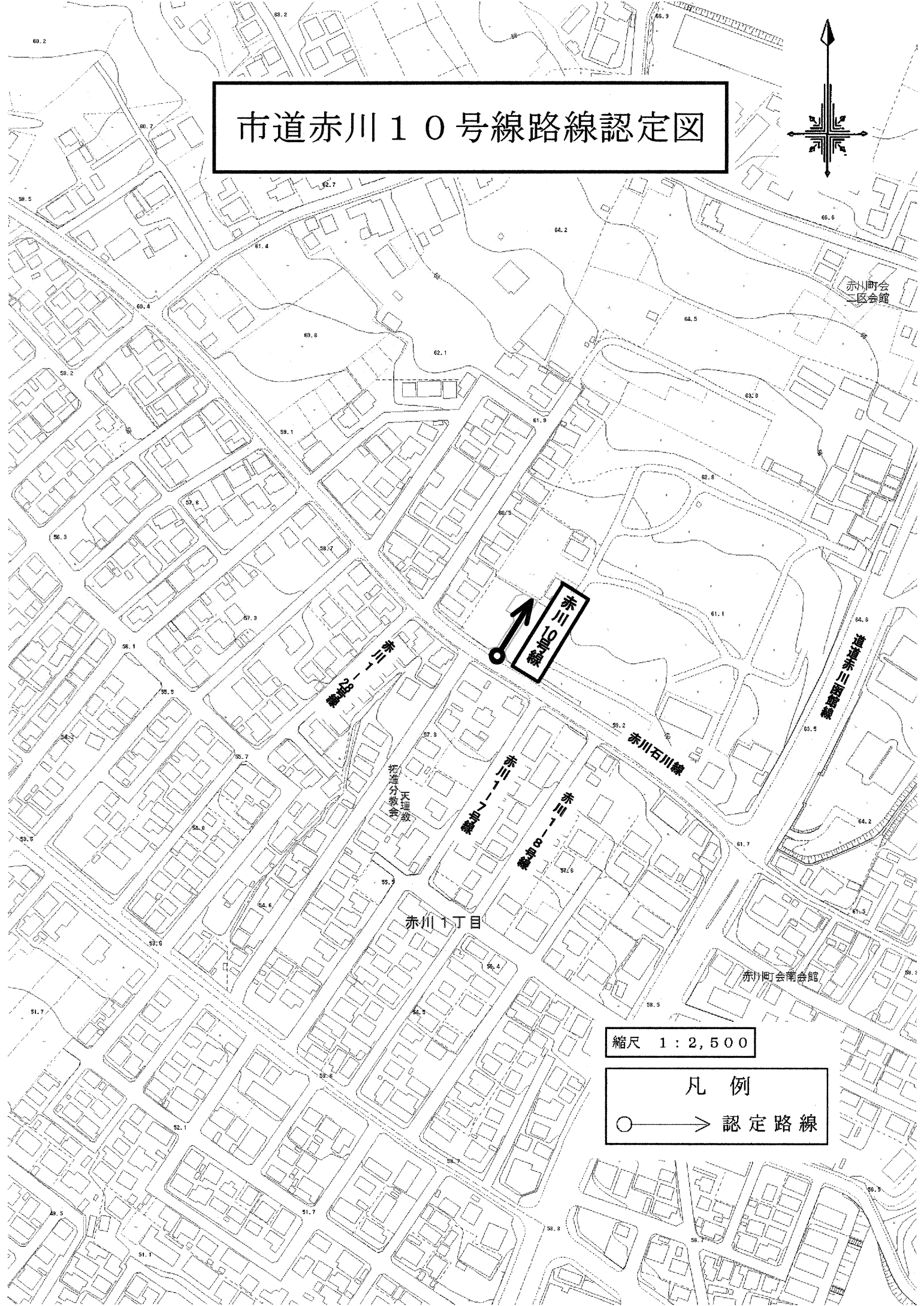
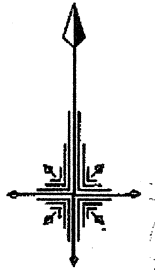
東山変電所



縮尺 1 : 2,500



市道赤川10号線路線認定図



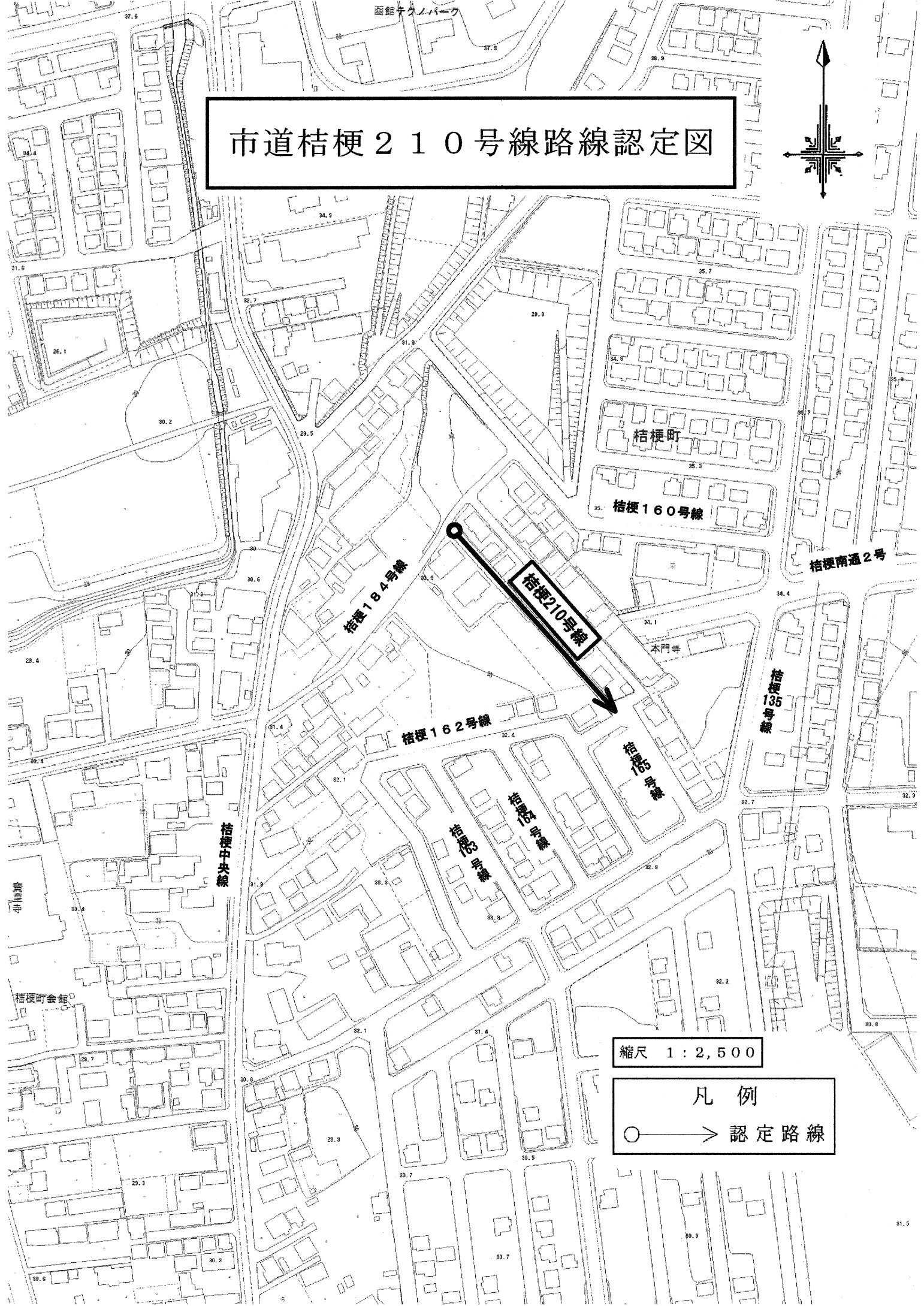
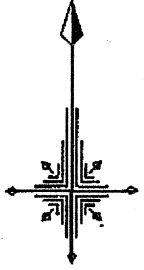
赤川町会
二区会館

赤川町会南会館

縮尺 1 : 2,500

凡例
○ → 認定路線

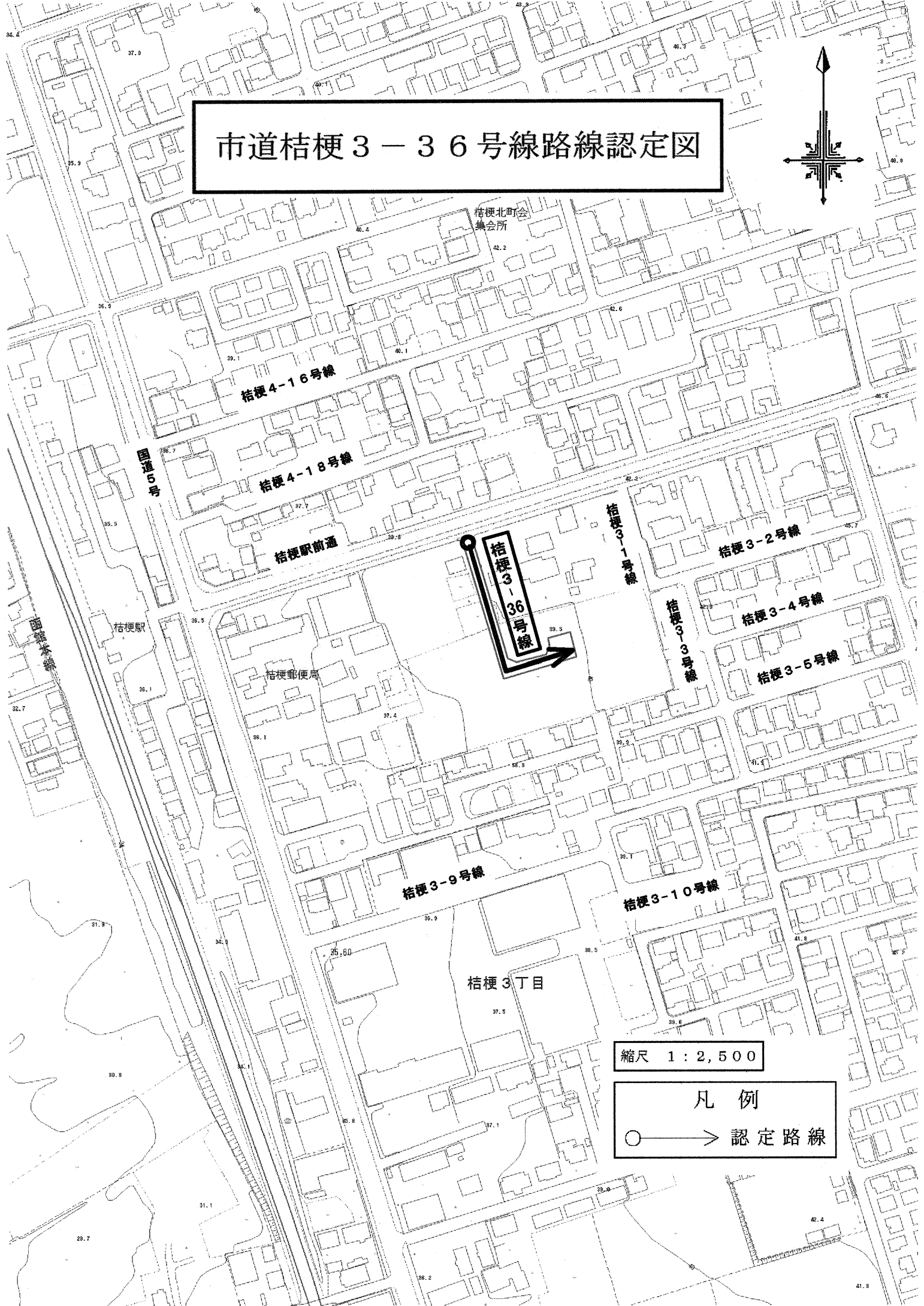
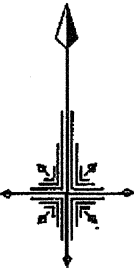
市道桔梗210号線路線認定図



縮尺 1 : 2,500

凡例
○ → 認定路線

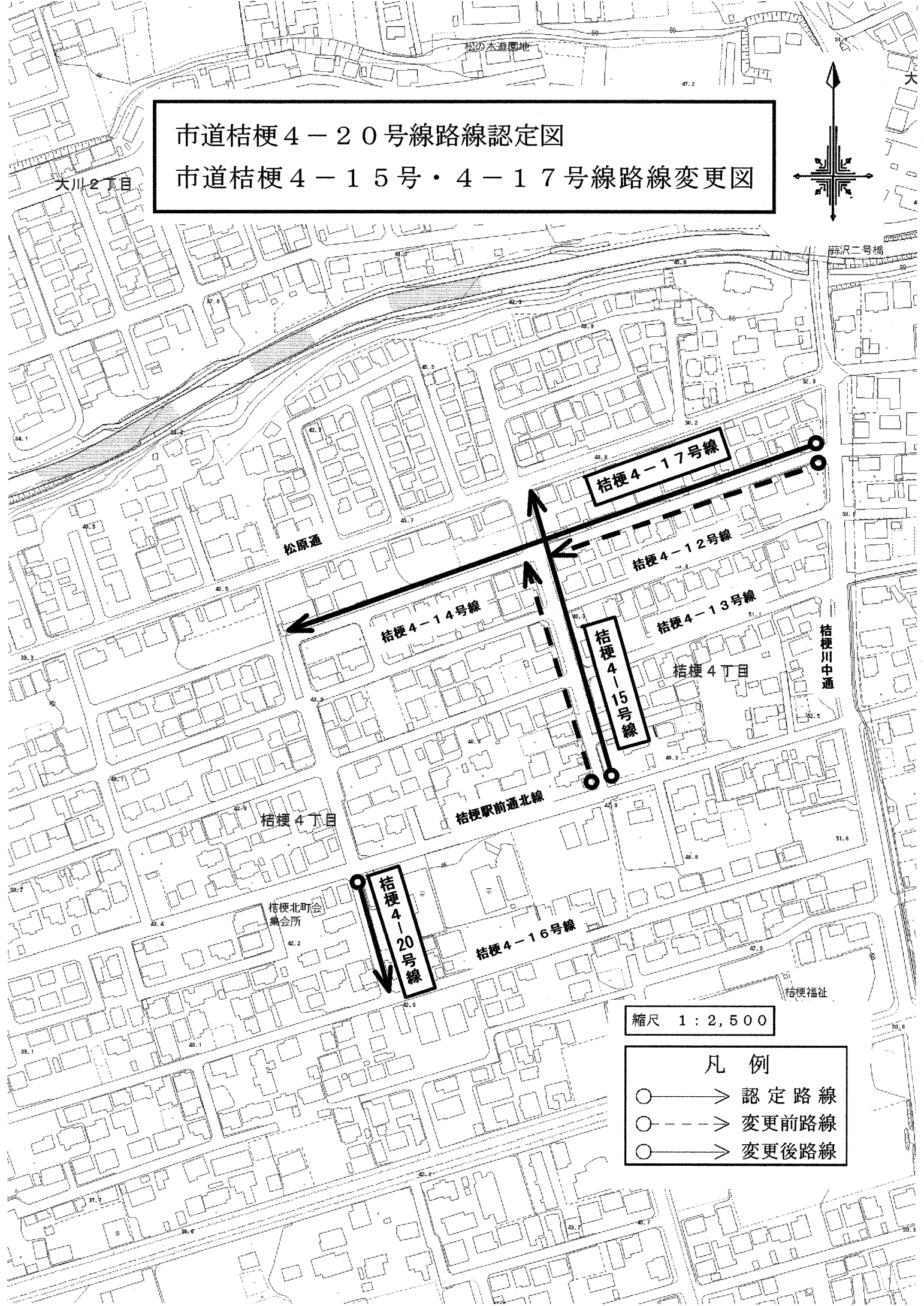
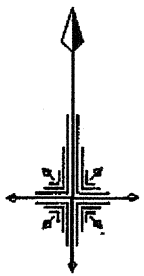
市道桔梗3-36号線路線認定図



縮尺 1 : 2,500

凡例
○ → 認定路線

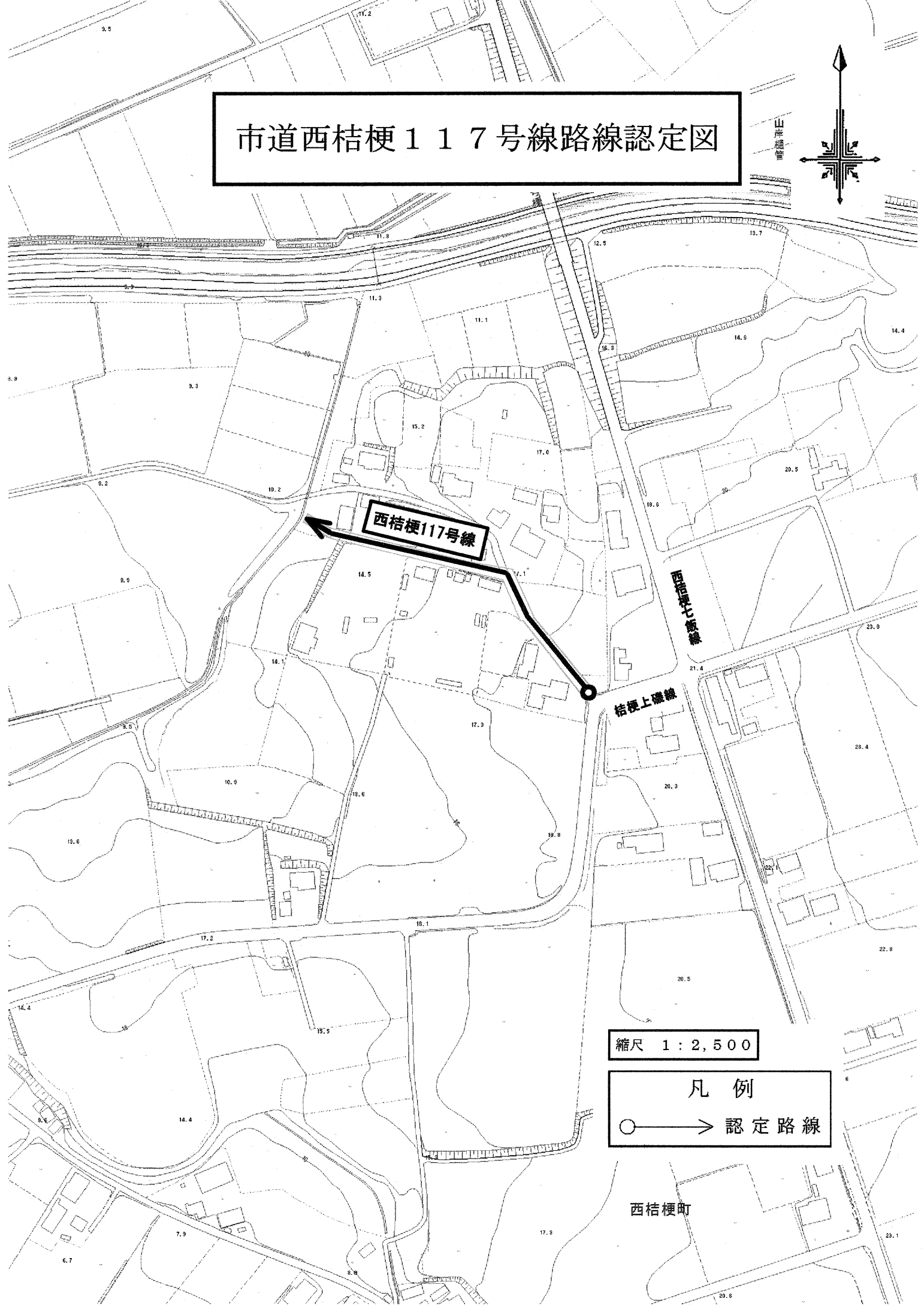
市道桔梗4-20号線路線認定図
 市道桔梗4-15号・4-17号線路線変更図



縮尺 1 : 2,500

- 凡例
- ———> 認定路線
 - - - - -> 変更前路線
 - ———> 変更後路線

市道西桔梗 1 1 7 号線路線認定図



西桔梗117号線

西桔梗町

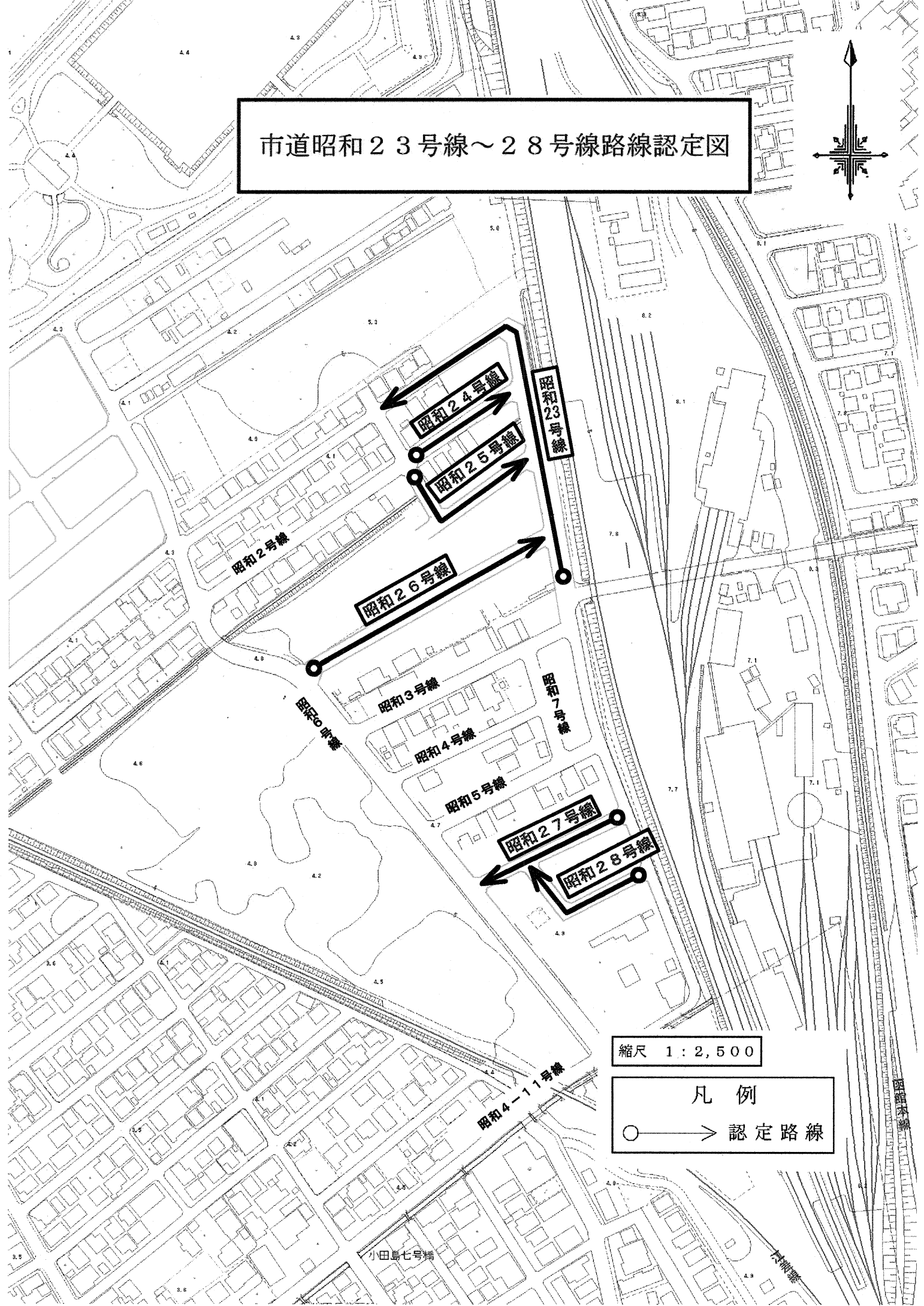
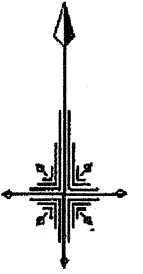
桔梗上磯線

縮尺 1 : 2,500

凡例
○ → 認定路線

西桔梗町

市道昭和23号線～28号線路線認定図



縮尺 1 : 2,500

凡例
○ → 認定路線

昭和三号線

昭和四号線

昭和五号線

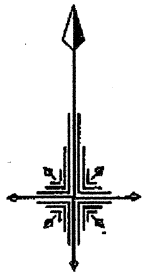
昭和七号線

小田島七号橋

長洲橋

市道湯川1-29号線路線廃止図

湯川町1丁目


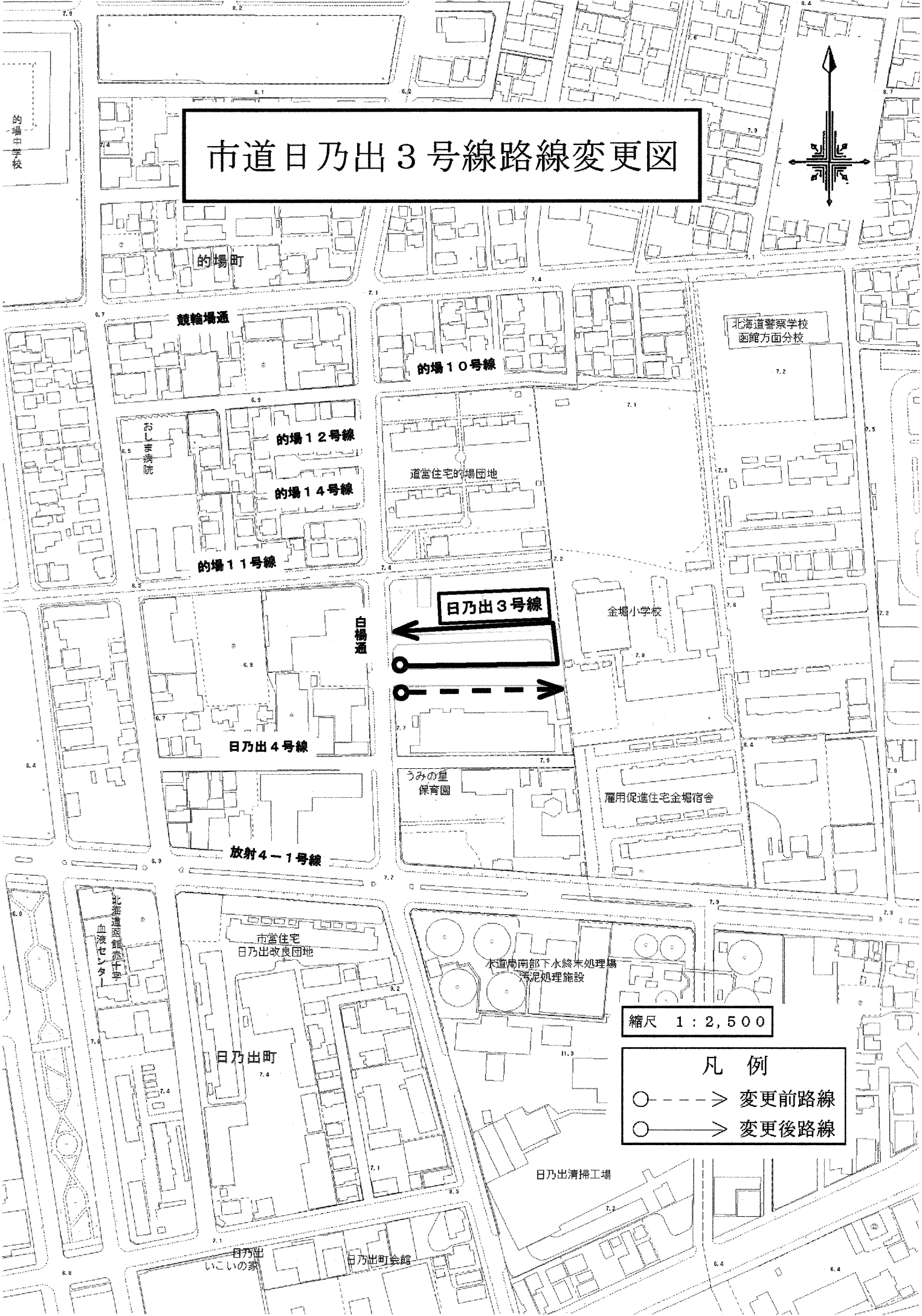
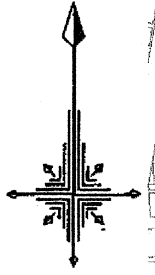


縮尺 1 : 2,500

凡例

○---> 廃止路線

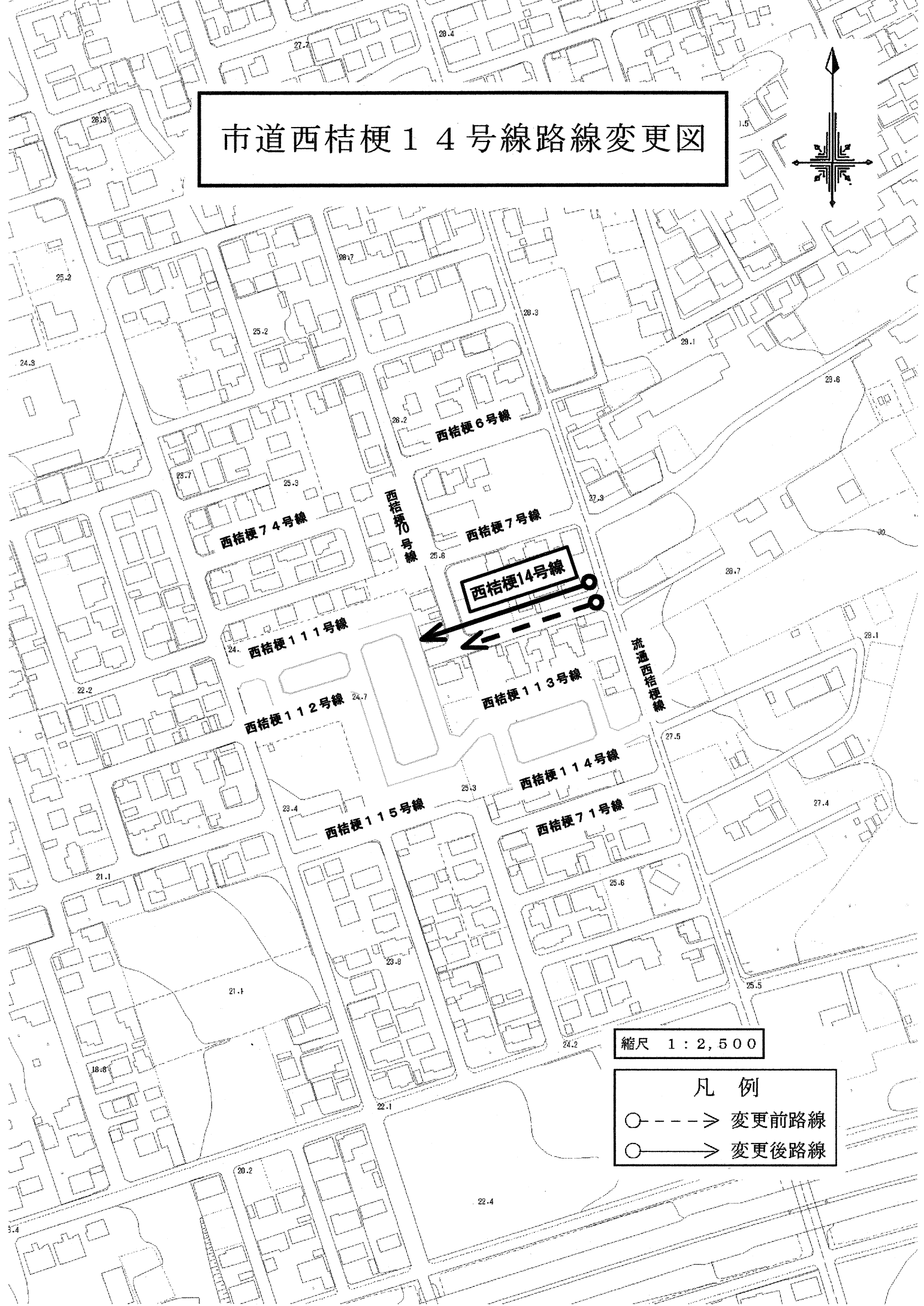
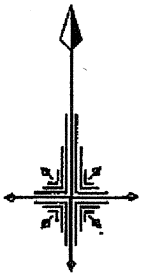
市道日乃出3号線路線変更図



縮尺 1 : 2,500

- 凡例
- --- > 変更前路線
 - ——— > 変更後路線

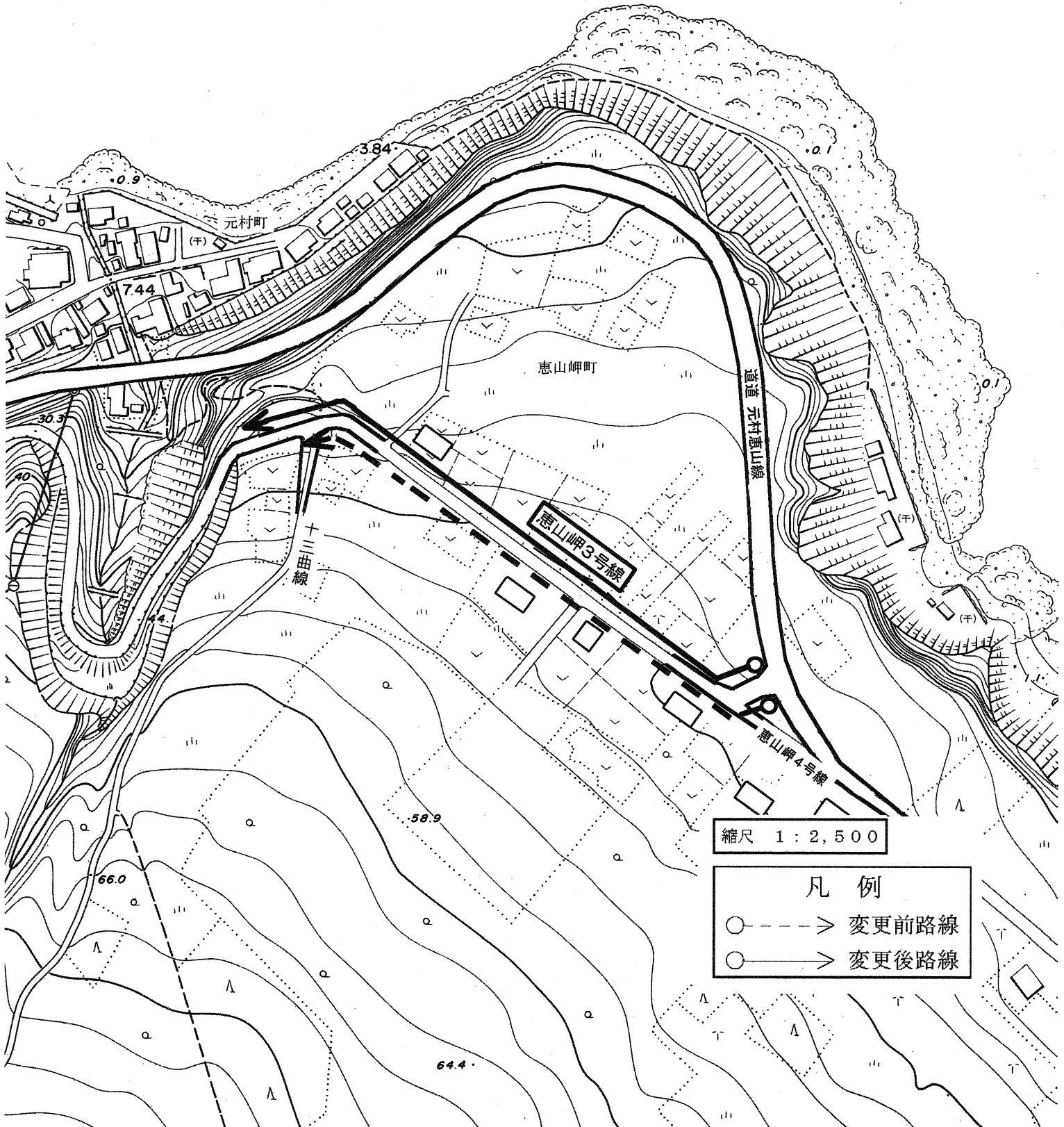
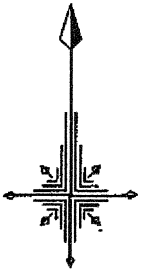
市道西桔梗 1 4 号線路線変更図



縮尺 1 : 2,500

- 凡 例
- - - - - - > 变更前路線
 - ———— > 变更后路線

市道恵山岬3号線路線変更図



縮尺 1 : 2,500

- 凡 例
- ---> 変更前路線
 - ———> 変更後路線