

函館港

PORT OF HAKODATE

※前年度版図(平成29年度作成)を使用し作成。
※掲載年月日:令和5年6月16日



函館港 港湾区域 (函館港 港域)
概算外水面積 16,995,100㎡

上磯漁港
Kamiso Fishery Harbor

(港域含む)

Sect.6
第6区

Sect.5
第5区

Quarantine Anchorage
検疫錨地

本港地区

Sect.3
第3区

Sect.4
第4区

北航路

大町地区

西ふ頭地区

弁天地区

Sect.1
第1区

Sect.2
第2区

中央ふ頭地区

岩松地区

海岸町地区

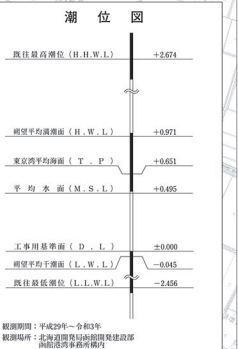
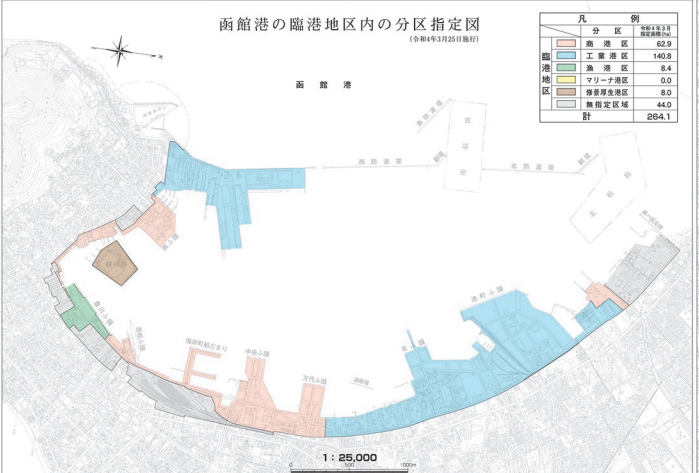
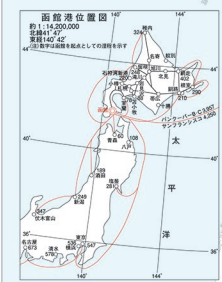
万代地区

浅野町地区

北ふ頭地区

港町ふ頭

七重浜地区



凡例	説明
[Blue line]	航路・泊地 (既設)
[Blue line]	防波堤 (既設)
[Red line]	公共岸壁 (今回計画)
[Red line]	公共岸壁強化工事 (今回計画)
[Red line]	公共物置場 (既設)
[Red line]	公共物置場 (今回計画)
[Red line]	専用岸壁物置場 (既設)
[Red line]	専用岸壁物置場 (今回計画)
[Red line]	ドルフィン (既設)
[Red line]	シーバース (既設)
[Red line]	係船浮標 (既設)
[Red line]	小型係船 (既設)
[Red line]	引上げクレーン (既設)
[Red line]	埠頭用地 (既設)
[Red line]	埠頭用地 (今回計画)
[Green line]	緑地 (既設計画)
[Green line]	緑地 (今回計画)
[Green line]	交通機能用地 (既設計画)
[Green line]	交通機能用地 (今回計画)
[Green line]	その他の用地 (既設計画)
[Green line]	その他の用地 (今回計画)
[Green line]	将来構想

平成17年4月国土交通大臣承認港湾計画を基に作成