
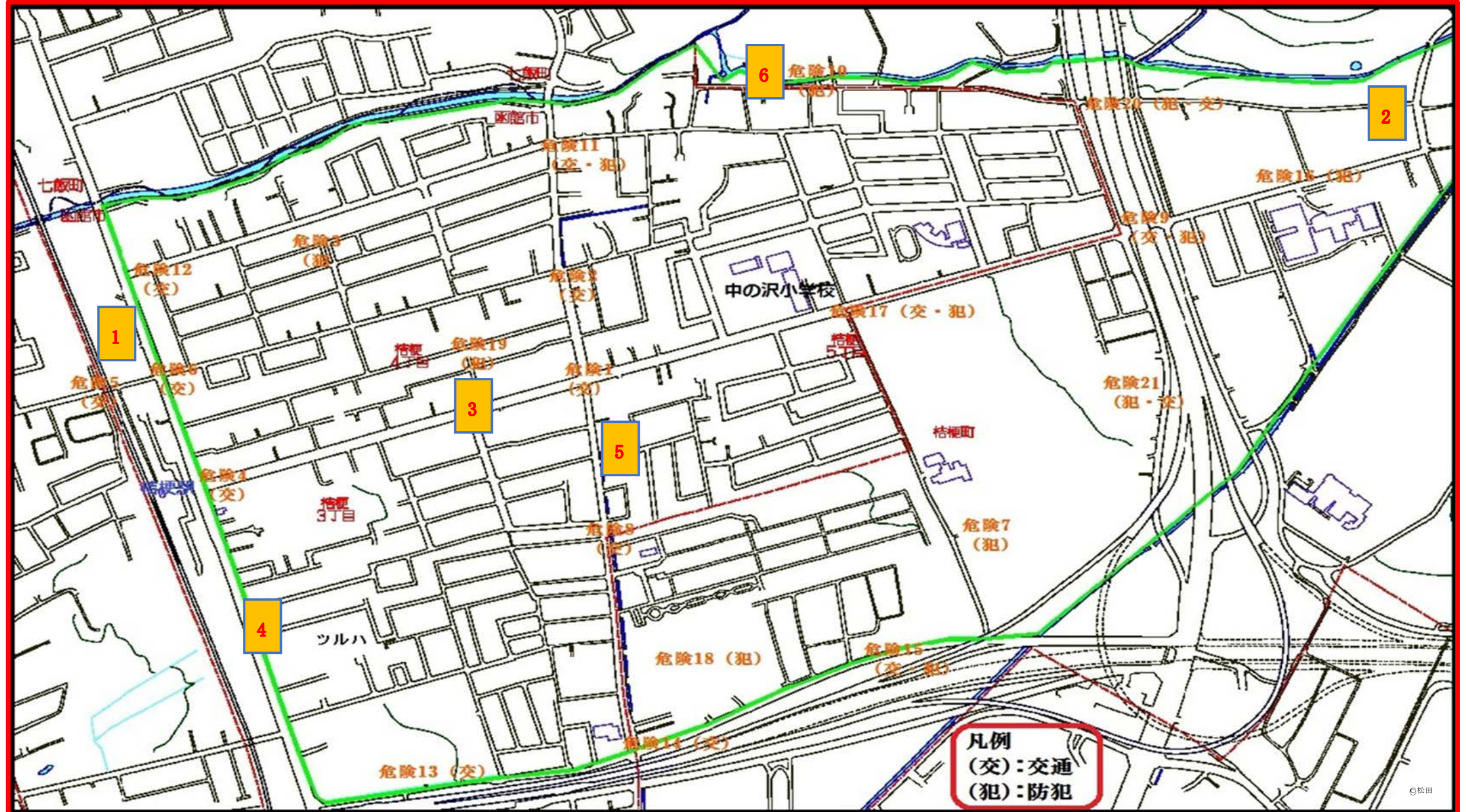


中の沢小学校 地域安全マップ

函館市立中の沢小学校 (0138) 47-1302
PTA生活部 平成30年5月発行

- 今年度も、**子供達の安全を守る**ため、校区内の**地域安全マップ**を作成しました。マップには、生活部員からの情報を元に注意箇所と写真を載せています。
 - このマップに載せている写真と注意箇所は、充分とはいえません。
 - 子供さんと一緒に**校区内を歩き、必要に応じて、**マップに記入**しましょう。
 - 「事故」**や**「犯罪」**に巻き込まれてからでは遅いのです。
 - ところで、今年の降雪量は例年の比でないほどの大雪でした。雪が無い時期は普通に見えていることが、雪が積もると、それは一変し、普段とは全く異なる状況になってしまいます。夜間も同様です。
 - 普段、歩き慣れている道は、場合によっては状況が大きく変化するという事も心がけておきましょう。
- ★日頃から、**「自分の命は自分で守る」**という意識づけと、**自ら判断する力**を、このマップを通じて身につけていただくきっかけになれば幸いです。

「自ら考え、判断し、身を守る」



北洋銀行横の踏み切りの他にも、近所には踏み切りが存在している。また、線路内に入らぬよう、日頃からの声が必要。もし、列車事故を起こしてしまうと、損害賠償は甚大なものになってしまいます。



国道5号線は交通量も、激走してくる車が多いため、道路を横断する際には、充分気をつけなければなりません。特に、今年の冬のように大雪となり、道路脇には雪山が出来ました。絶対に上らぬよう声が必要が必要です。




高等技術専門学校付近の道路は、時間帯によっては交通量が多く、速度を上げてくる車が走行しています。また、カーブの先が陰となり見えないことや、また、夕方から夜間時の歩行時も充分気をつける必要があります。



旧国道5号線は、道幅が狭く、速度を上げて走行している車が見られます。また、旧国道へ出る車が非常に多く、歩行者に気づかぬまま出てくる車もあります。夜間は街灯が少ないため、歩行時は気をつけなければなりません。



風古象付近の交差点です。この付近は、時間帯によっては交通量が多く、新道方向へ向かう車は速度を上げて走行しています。また、路地は道幅が狭く歩道が設置されていない箇所が多いため、注意する必要があります。



校区内には、廃居等が立ち並ぶ箇所があります。また、にんにく沢川付近は冬になると川が見えなくなります。犯罪等から子供達を守るために、廃居や川付近には絶対に近寄らぬよう日頃からの声かけを徹底しましょう。