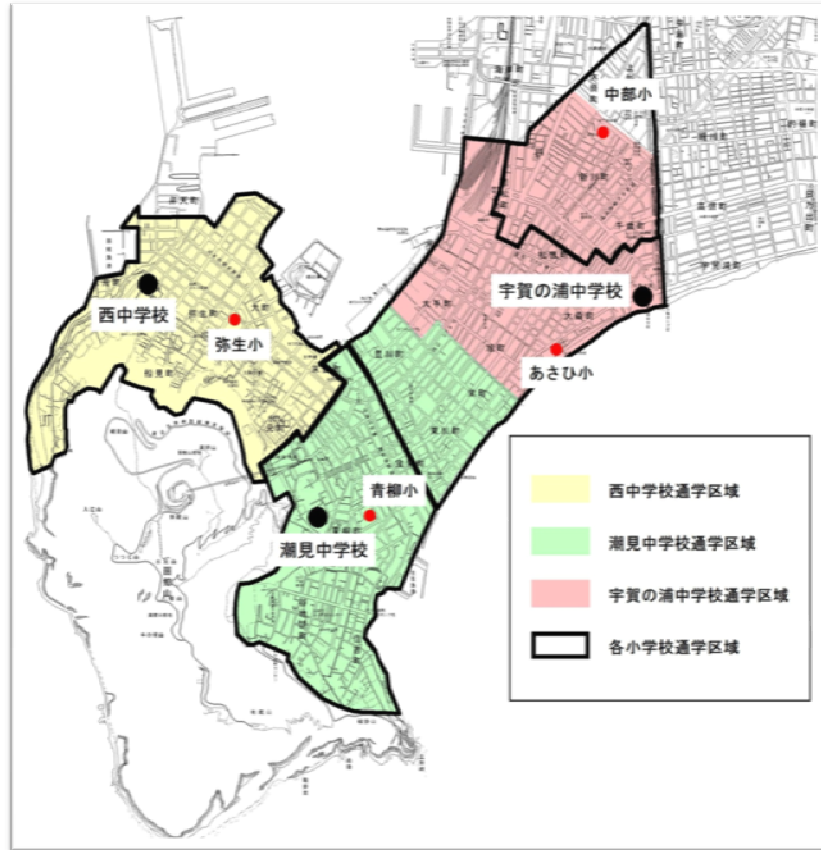


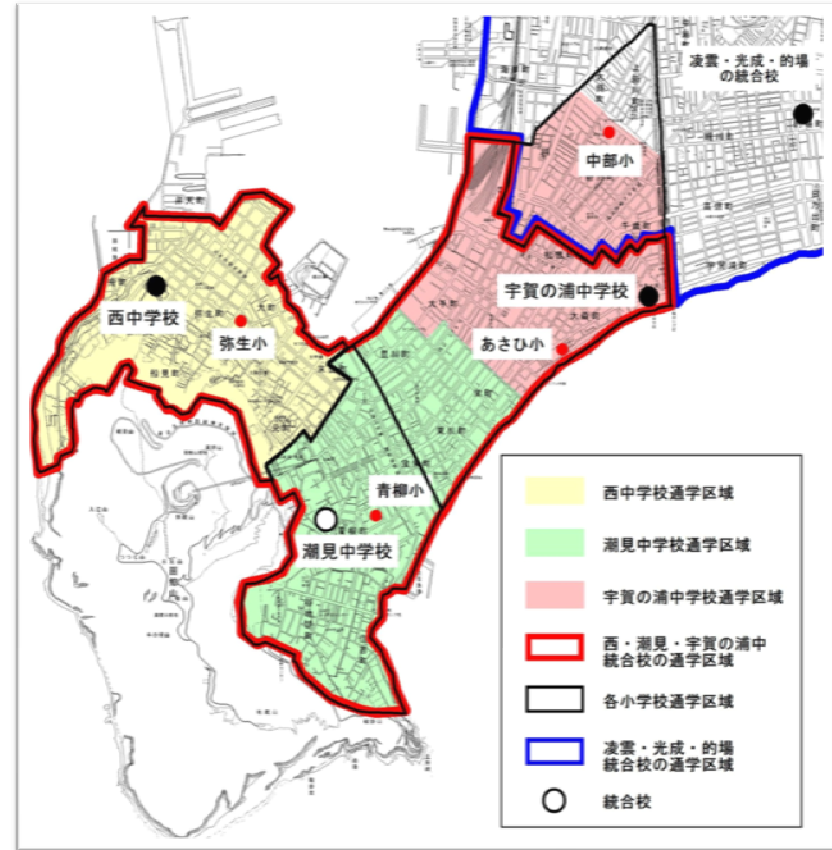
第1グループ中学校の再編(通学区域および学校規模の見込み)

1 通学区域

【再編前】



【再編後】



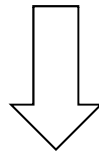
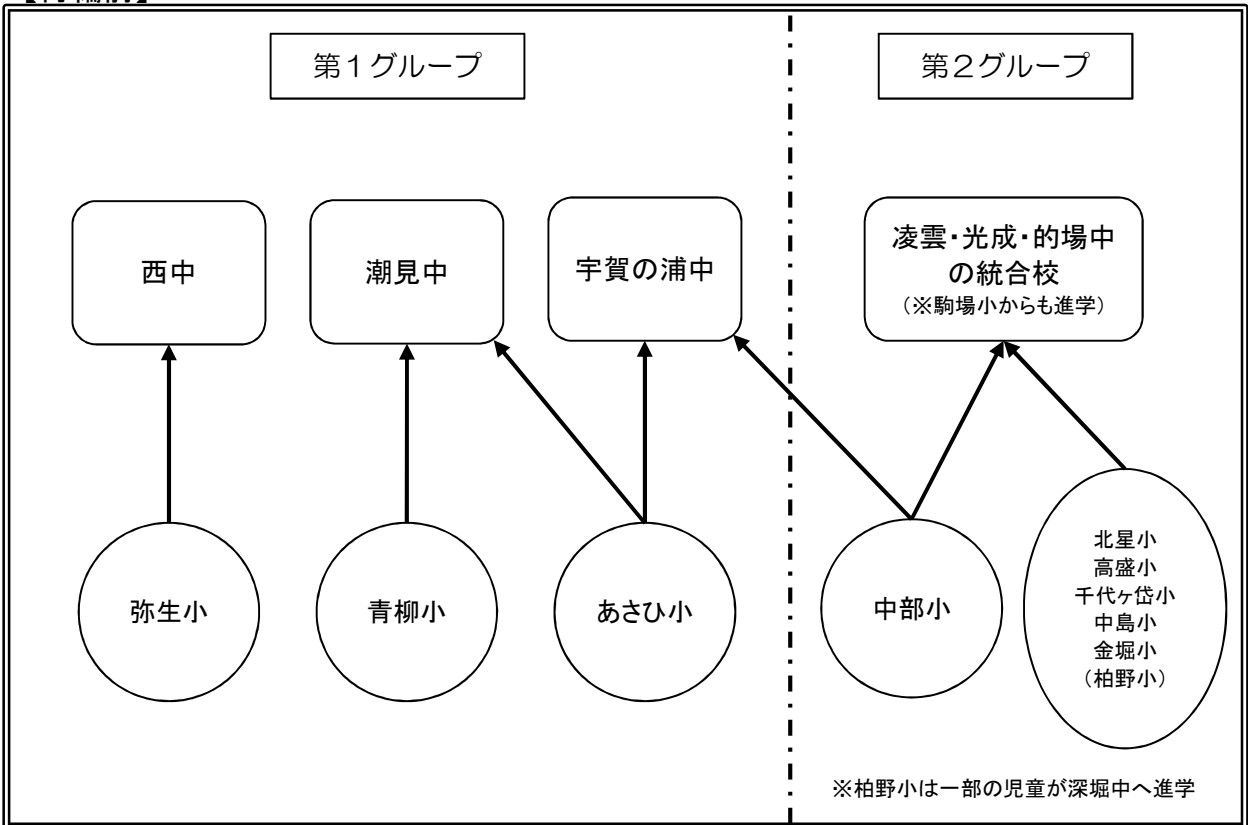
2 再編後の学校規模の見込み

	H30		H31		H32		H33		H34		H35		H36		H37		H38	
	学級	生徒数	学級	生徒数	学級	生徒数	学級	生徒数	学級	生徒数	学級	生徒数	学級	生徒数	学級	生徒数	学級	生徒数
1年	4	106	3	100	3	101	3	93	3	99	3	80	3	92	3	94	3	72
2年	3	84	3	106	3	100	3	101	3	93	3	99	2	80	3	92	3	94
3年	3	107	3	84	3	106	3	100	3	101	3	93	3	99	2	80	3	92
計	10	297	9	290	9	307	9	294	9	293	9	272	8	271	8	266	9	258

※ 平成26年5月1日現在住民基本台帳データを基に推計。

小学校通学区域との関係図

【再編前】



【再編後】

