

平成 2 4 年

第 2 回市議会定例会 議案第 1 6 号

新たに生じた土地の確認について

函館市の区域内に新たに生じた次の土地を確認する。

平成 2 4 年 6 月 1 3 日提出

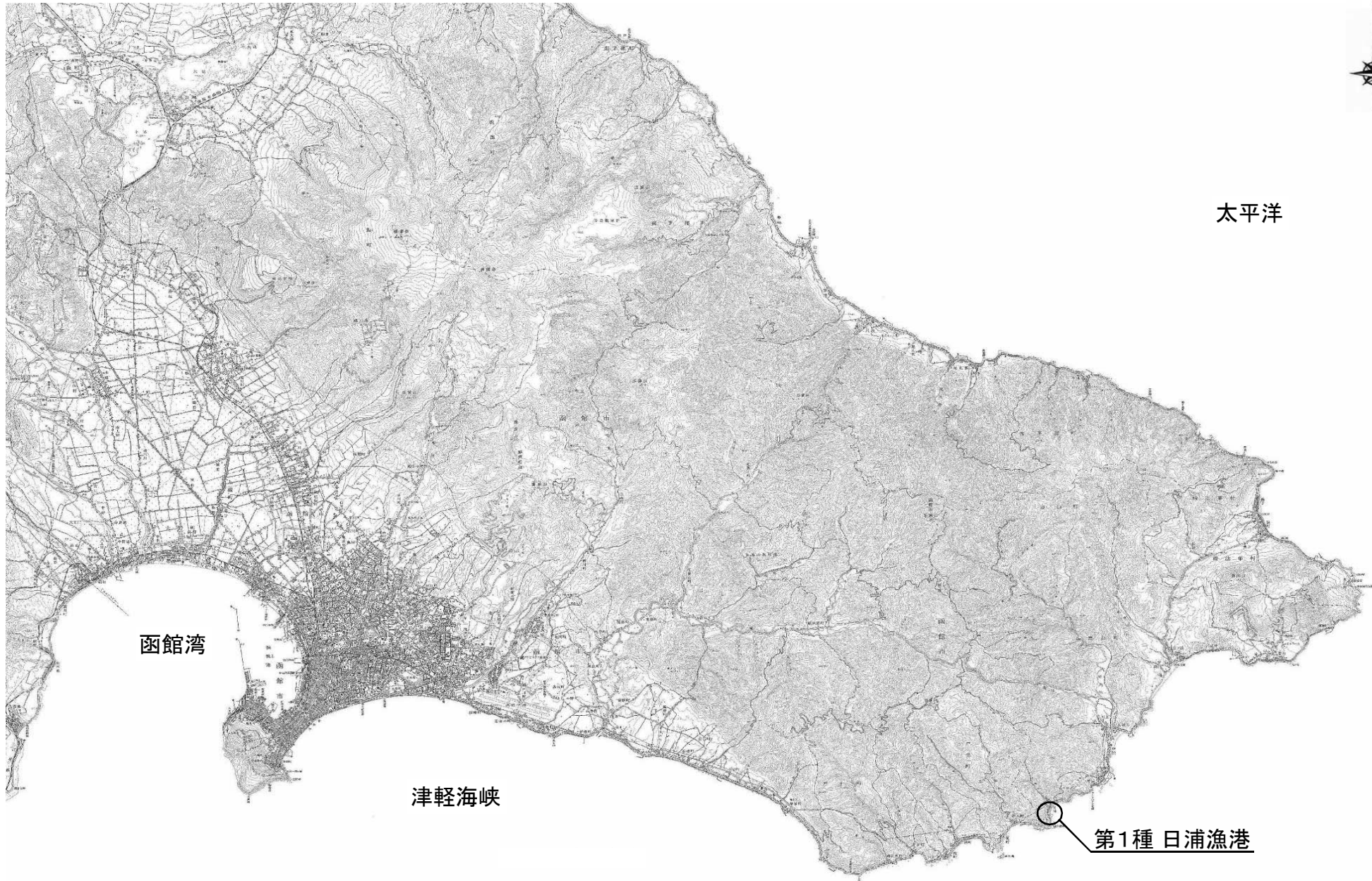
函館市長 工 藤 壽 樹

場 所	面 積
函館市日浦町 1 6 番 1 , 2 2 番 , 2 3 番および 3 0 番の地先にある公有水面埋立地	3 , 0 8 1 . 3 7 m ²

(根拠規定)

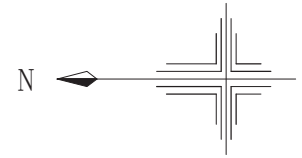
地方自治法第 9 条の 5 第 1 項

新たに生じた土地の位置図

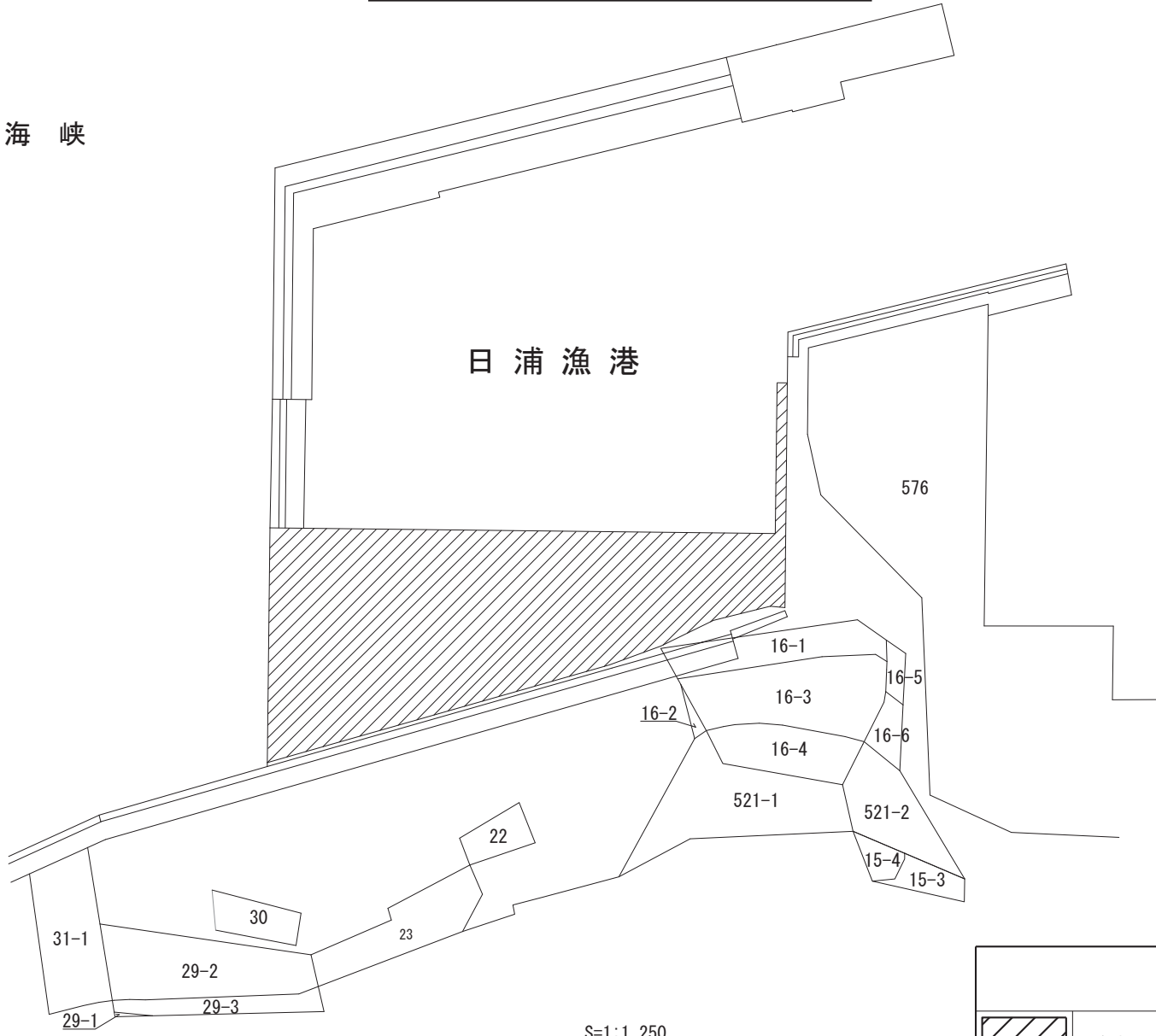


新たに生じた土地の確認図

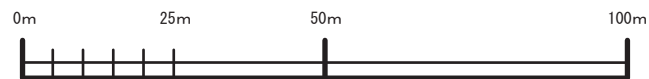
津 軽 海 峡



日 浦 漁 港



S=1:1,250



凡 例			
	公有水面埋立地	北海道施行	3,081.37平方メートル
合 計			3,081.37平方メートル