

函館市ポケット統計-2024-

【市勢データ】
 位置：東経140°44' 北緯41°46'
 広ぼう：東西41.1km 南北32.8km
 面積：677.87km²(R6(2024).1.1現在)
 気温：年平均11.2℃、最高35.4℃、最低-13.1℃(R5(2023))

一函館市総務部総務課統計担当
 0138(21)3651 / 2024.4発行
<https://www.city.hakodate.hokkaido.jp/docs/2014030300502/>

※ 端数処理のため、総数と内訳の計が一致しない場合があります。

函館市ポケット統計-2024-

【市勢データ】
 位置：東経140°44' 北緯41°46'
 広ぼう：東西41.1km 南北32.8km
 面積：677.87km²(R6(2024).1.1現在)
 気温：年平均11.2℃、最高35.4℃、最低-13.1℃(R5(2023))

一函館市総務部総務課統計担当
 0138(21)3651 / 2024.4発行
<https://www.city.hakodate.hokkaido.jp/docs/2014030300502/>

※ 端数処理のため、総数と内訳の計が一致しない場合があります。

① 人口

●各支所管内別人口・世帯数 (世帯、人)

地域	世帯数	人口・計		男性	女性
		男性	女性		
総数	138,258	238,213	108,374	129,839	
本庁	43,952	70,511	31,593	38,918	
湯川	25,389	42,938	19,089	23,849	
銭亀沢	3,388	5,863	2,709	3,154	
亀田	60,233	109,413	50,436	58,977	
戸井	1,206	2,121	977	1,144	
恵山	1,394	2,367	1,146	1,221	
榎法華	414	758	355	403	
南茅部	2,282	4,242	2,069	2,173	

注) 外国人を含む。(R6(2024).3月末 住民基本台帳)

●年齢別人口 (人、%)

区分	男性	女性	計	構成比
年少人口(0~14歳)	10,565	10,309	20,874	8.8
生産年齢人口(15~64歳)	62,774	65,977	128,751	54.0
老年人口(65歳以上)	35,035	53,553	88,588	37.2
総数	108,374	129,839	238,213	100.0

注) 外国人を含む。(R6(2024).3月末 住民基本台帳)

●外国人人口 (人)

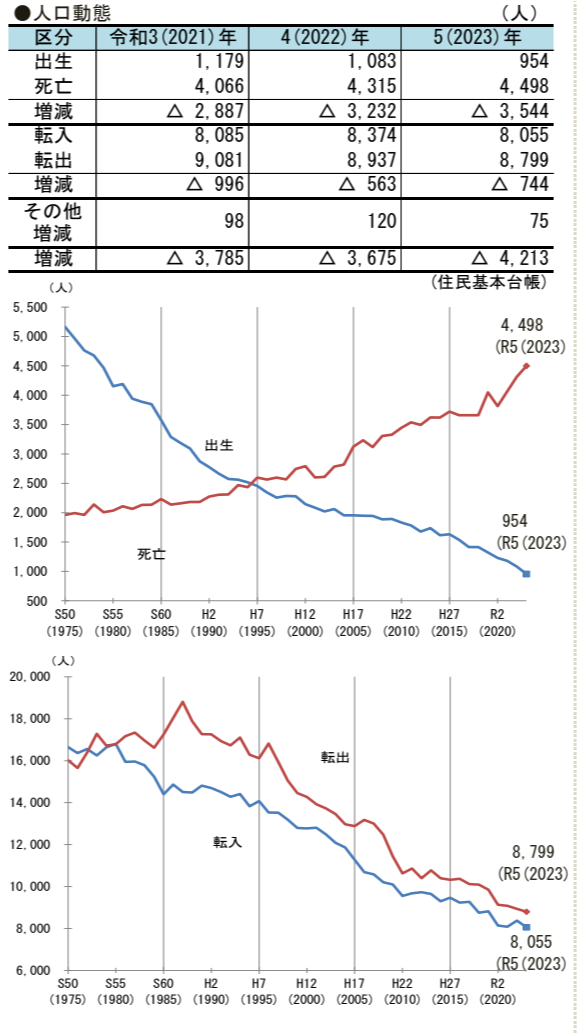
総数	中国	台湾	韓国・朝鮮	ネパール	フィリピン	ベトナム	その他
1,565	220	37	163	88	105	443	509

(R6(2024).3月末 住民基本台帳)

●国勢調査世帯数および人口 (世帯、人)

年次	世帯数	総数	男	女	組替人口
T9(1920)①	29,160	144,749	75,648	69,101	182,771
S15(1940)⑤	40,745	203,862	102,121	101,741	252,200
S40(1965)⑩	63,964	243,418	114,958	128,460	314,135
S55(1980)⑮	107,538	320,154	151,468	168,686	345,165
H2(1990)⑮	114,093	307,249	141,771	165,478	328,493
H7(1995)⑯	119,277	298,881	137,305	161,576	318,308
H12(2000)⑰	121,779	287,637	131,725	155,912	305,311
H17(2005)⑱	128,411	294,264	134,868	159,396	294,264
H22(2010)⑲	126,180	279,127	127,046	152,081	279,127
H27(2015)⑳	123,950	265,979	120,376	145,603	265,979
R2(2020)㉑	121,793	251,084	113,965	137,119	251,084

(各年10月1日)



① 人口

●各支所管内別人口・世帯数 (世帯、人)

地域	世帯数	人口・計		男性	女性
		男性	女性		
総数	138,258	238,213	108,374	129,839	
本庁	43,952	70,511	31,593	38,918	
湯川	25,389	42,938	19,089	23,849	
銭亀沢	3,388	5,863	2,709	3,154	
亀田	60,233	109,413	50,436	58,977	
戸井	1,206	2,121	977	1,144	
恵山	1,394	2,367	1,146	1,221	
榎法華	414	758	355	403	
南茅部	2,282	4,242	2,069	2,173	

注) 外国人を含む。(R6(2024).3月末 住民基本台帳)

●年齢別人口 (人、%)

区分	男性	女性	計	構成比
年少人口(0~14歳)	10,565	10,309	20,874	8.8
生産年齢人口(15~64歳)	62,774	65,977	128,751	54.0
老年人口(65歳以上)	35,035	53,553	88,588	37.2
総数	108,374	129,839	238,213	100.0

注) 外国人を含む。(R6(2024).3月末 住民基本台帳)

●外国人人口 (人)

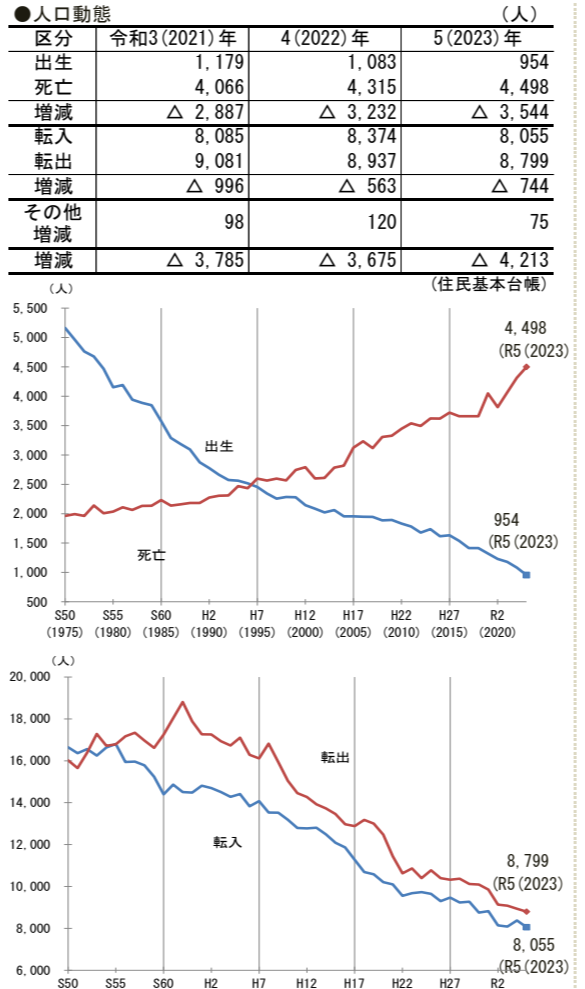
総数	中国	台湾	韓国・朝鮮	ネパール	フィリピン	ベトナム	その他
1,565	220	37	163	88	105	443	509

(R6(2024).3月末 住民基本台帳)

●国勢調査世帯数および人口 (世帯、人)

年次	世帯数	総数	男	女	組替人口
T9(1920)①	29,160	144,749	75,648	69,101	182,771
S15(1940)⑤	40,745	203,862	102,121	101,741	252,200
S40(1965)⑩	63,964	243,418	114,958	128,460	314,135
S55(1980)⑮	107,538	320,154	151,468	168,686	345,165
H2(1990)⑮	114,093	307,249	141,771	165,478	328,493
H7(1995)⑯	119,277	298,881	137,305	161,576	318,308
H12(2000)⑰	121,779	287,637	131,725	155,912	305,311
H17(2005)⑱	128,411	294,264	134,868	159,396	294,264
H22(2010)⑲	126,180	279,127	127,046	152,081	279,127
H27(2015)⑳	123,950	265,979	120,376	145,603	265,979
R2(2020)㉑	121,793	251,084	113,965	137,119	251,084

(各年10月1日)



② 産 業

●事業所 (事業所、人)

事業所	産業		事業所数	従業者数
	業種	数		
第1次	農業	11	78	78
第1次	林業	10	73	73
	漁業	29	369	369
第2次	鉱業、採石業、砂利採取業	2	12	12
第2次	建設業	1,091	8,333	8,333
	製造業	500	8,295	8,295
第3次	F 電気・ガス・熱供給、水道業	9	329	329
	G 情報通信業	113	1,875	1,875
	H 運輸業、郵便業	258	6,280	6,280
	I 卸売業、小売業	2,909	22,940	22,940
	J 金融業、保険業	242	2,958	2,958
	K 不動産業、物品賃貸業	798	2,716	2,716
	L 学術研究、専門・技術サービス業	433	1,873	1,873
	M 宿泊業、飲食サービス業	1,576	11,801	11,801
	N 生活関連サービス業、娯楽業	1,143	4,592	4,592
	O 教育、学習支援業	334	3,532	3,532
	P 医療、福祉	1,014	19,196	19,196
	Q 複合サービス事業	93	1,170	1,170
	R サービス業(他に分類されないもの)	797	8,838	8,838
	S 公務(他に分類されるものを除く)	-	-	-

(R3(2021).6.1 経済センサス活動調査)

注) 1 民営事業所のみ数値である。
 2 個人経営の農林漁家、家事サービス業、外国公務に属する事業所を除く。
 3 事業所数は、事業内容等不詳の事業所を除く。

●林業

林家数	林業経営体	保有山林面積
620戸	13経営体	41,272ha

(R2(2020).2.1 農林業センサス)

●森林

経営体数	経営耕地面積	森林面積	森林蓄積量
156経営体	109,757a	53,063ha	9,319千m ³

(R5(2023).4.1)

●地方卸売市場取扱高 (トン、百万円)

年度	青果物		水産物	
	トン数	金額	トン数	金額
2(2020)	34,251	8,906	8,950	5,848
3(2021)	32,438	8,582	10,464	5,817
4(2022)	31,455	8,919	9,719	6,961

●主要農作物作付面積・収穫量

種別	作付面積		収穫量		
	ha	トン	魚種	トン	千円
水稲	49	232	さば	16,491	1,055,910
夏だいこん	8	416	ぶり	4,513	1,469,637
秋冬だいこん	29	1,360	いか	3,116	3,016,511
秋にんじん	61	1,890	こんぶ	3,093	4,613,370
ばれいしょ	285	7,410	総数	49,504	14,754,128

(R4(2022)年 作物統計調査) (R4(2022)年 北海道水産現勢)

③ 運 輸 ・ 交 通

●運輸状況

★R4(2022)年

施設	乗降客	乗客	乗車	貨物
函館空港	1,252,568人	-	-	3,295,806kg
函館港	-	10,755隻	-	41,353,190トン
海上貨物	-	-	403,255トン	388,260トン
フェリー	297,928人	-	-	392,201台

★R4(2022)年度

施設	乗降客	乗客	乗車	貨物
市内駅別旅客運輸状況	函館駅 671,235人	五稜郭駅 156,950人	桔梗駅 75,555人 (乗車人員、JR北海道)	五稜郭駅 151,425人 (乗降人員、いさりび鉄道)
青函トンネル	旅客 1,149,800人	貨物 3,780,980トン	市営電車 4,436千人	バス 6,394千人
都市交通	ハイヤー・タクシー 4,742千人	-	-	-

●航空路線 (函館空港) 国内線6(羽田、伊丹、中部、千歳、丘珠、奥尻) (2024.3.31~2024.4.30) 国際線1(台北(桃園))

●鉄道路線 函館本線、道南いさりび鉄道線

●フェリー (函館港) 青森航路、大間航路

●車種別自動車保有台数(軽自動車を除く) (台)

総数	貨物自動車	乗用自動車	小型二輪車	その他
100,534	11,346	82,236	2,657	4,295

(R5(2023)3月末)

② 産 業

●事業所 (事業所、人)

事業所	産業		事業所数	従業者数
	業種	数		
第1次	農業	11	78	78
第1次	林業	10	73	73
	漁業	29	369	369
第2次	鉱業、採石業、砂利採取業	2	12	12
第2次	建設業	1,091	8,333	8,333
	製造業	500	8,295	8,295
第3次	F 電気・ガス・熱供給、水道業	9	329	329

④ 観 光

Table with columns: 年度, 総数, 道外・道内別, 宿泊・日帰り別, 観光入込客数 (千人)

Table with columns: 年度, 総数, 鉄道, 船舶, 航空機, 乗用車等, 交通機関別観光入込客数 (千人)

Table with columns: 年度, 観光施設, クルーズ船, 観光施設の利用状況およびクルーズ船入港実績 (千人, 隻)

注) 旧函館区公会堂はH30(2018). 10. 1からR3(2021). 4. 25まで休館

⑤ 生 活 環 境

Table with columns: 総数, 一戸建, 長屋建, 共同住宅, その他, 建て方別住宅数

Table with columns: 区分, 距離, 舗装率, 公園・緑地 (箇所, ha), 道路 (km, %)

Table with columns: 年度, 被保護世帯数, 被保護人員総数, 保護費 (千円), 保護率 (%), 生活保護状況

Table with columns: 年度, 有効求人倍率 (常用), 有効求人倍率 (非常用), 有効求人倍率 (常用)

Table with columns: 年度, 上下水道, 下水道, 上下水道

注) 令和3年度(2021年度)より, 上水道と簡易水道が統合された。

④ 観 光

Table with columns: 年度, 総数, 道外・道内別, 宿泊・日帰り別, 観光入込客数 (千人)

Table with columns: 年度, 総数, 鉄道, 船舶, 航空機, 乗用車等, 交通機関別観光入込客数 (千人)

Table with columns: 年度, 観光施設, クルーズ船, 観光施設の利用状況およびクルーズ船入港実績 (千人, 隻)

注) 旧函館区公会堂はH30(2018). 10. 1からR3(2021). 4. 25まで休館

⑤ 生 活 環 境

Table with columns: 総数, 一戸建, 長屋建, 共同住宅, その他, 建て方別住宅数

Table with columns: 区分, 距離, 舗装率, 公園・緑地 (箇所, ha), 道路 (km, %)

Table with columns: 年度, 被保護世帯数, 被保護人員総数, 保護費 (千円), 保護率 (%), 生活保護状況

Table with columns: 年度, 有効求人倍率 (常用), 有効求人倍率 (非常用), 有効求人倍率 (常用)

Table with columns: 年度, 上下水道, 下水道, 上下水道

注) 令和3年度(2021年度)より, 上水道と簡易水道が統合された。

●ガス・水道

Table with columns: 年度, 都市ガス (千m³), 水道配水量 (千m³), 戸数, 販売量, 上水道, 簡易水道

注) 1 都市ガスの戸数は各年度末現在である。 2 令和3年度(2021年度)より, 上水道と簡易水道が統合された。

⑥ 保 健 ・ 福 祉 ・ 労 働

Table with columns: ●医療施設数等, ●医療関係者数 その1, ●医療関係者数 その2

Table with columns: ●社会福祉施設, ●生活保護状況

Table with columns: ●有効求人倍率 (常用), ●有効求人倍率 (非常用), ●有効求人倍率 (常用)

Table with columns: 年度, 被保護世帯数, 被保護人員総数, 保護費 (千円), 保護率 (%), 生活保護状況

Table with columns: 年度, 有効求人倍率 (常用), 有効求人倍率 (非常用), 有効求人倍率 (常用)

Table with columns: 年度, 上下水道, 下水道, 上下水道

注) 令和3年度(2021年度)より, 上水道と簡易水道が統合された。

●ガス・水道

Table with columns: 年度, 都市ガス (千m³), 水道配水量 (千m³), 戸数, 販売量, 上水道, 簡易水道

注) 1 都市ガスの戸数は各年度末現在である。 2 令和3年度(2021年度)より, 上水道と簡易水道が統合された。

⑥ 保 健 ・ 福 祉 ・ 労 働

Table with columns: ●医療施設数等, ●医療関係者数 その1, ●医療関係者数 その2

Table with columns: ●社会福祉施設, ●生活保護状況

Table with columns: ●有効求人倍率 (常用), ●有効求人倍率 (非常用), ●有効求人倍率 (常用)

Table with columns: 年度, 被保護世帯数, 被保護人員総数, 保護費 (千円), 保護率 (%), 生活保護状況

Table with columns: 年度, 有効求人倍率 (常用), 有効求人倍率 (非常用), 有効求人倍率 (常用)

Table with columns: 年度, 上下水道, 下水道, 上下水道

注) 令和3年度(2021年度)より, 上水道と簡易水道が統合された。

⑦ 教 育

Table with columns: 区分, 学校数 (設置者別), 在学者数, 学校教育

注) 1 *はすべて併置校である。(R5(2023). 5. 1 学校基本調査) 2 高専, 短大, 大学は函館市独自調査による。

Table with columns: ●進学率, 全国, 全道, 函館市, 高等学校等/大学等

注) 高等学校等進学率は, 中学校卒業生および義務教育学校卒業生を合算して算出した。

⑧ 金 融 ・ 経 済

Table with columns: ●市民経済計算推計 (平成30年度推計) (千円), 年度, 市内総生産, 市民所得

Table with columns: 年度, 中小企業融資制度状況 (件, 千円), 申込, 貸出

Table with columns: 年度, 有効求人倍率 (常用), 有効求人倍率 (非常用), 有効求人倍率 (常用)

注) 令和3年度(2021年度)より, 上水道と簡易水道が統合された。

⑦ 教 育

Table with columns: 区分, 学校数 (設置者別), 在学者数, 学校教育

注) 1 *はすべて併置校である。(R5(2023). 5. 1 学校基本調査) 2 高専, 短大, 大学は函館市独自調査による。

Table with columns: ●進学率, 全国, 全道, 函館市, 高等学校等/大学等

注) 高等学校等進学率は, 中学校卒業生および義務教育学校卒業生を合算して算出した。

⑧ 金 融 ・ 経 済

Table with columns: ●市民経済計算推計 (平成30年度推計) (千円), 年度, 市内総生産, 市民所得

Table with columns: 年度, 中小企業融資制度状況 (件, 千円), 申込, 貸出

Table with columns: 年度, 有効求人倍率 (常用), 有効求人倍率 (非常用), 有効求人倍率 (常用)

注) 令和3年度(2021年度)より, 上水道と簡易水道が統合された。

⑨ 行 政 財 政

●令和4(2022)年度一般会計決算額

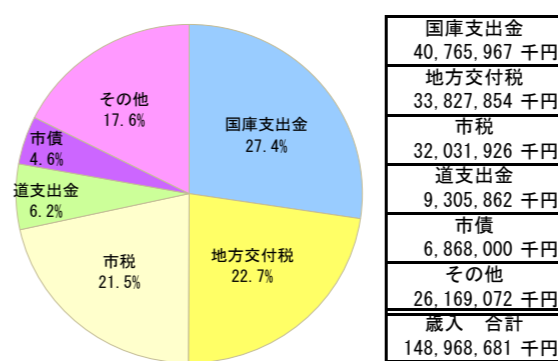


Table with columns: 国庫支出金, 地方交付税, 市税, 道支出金, 市債, 国庫支出金

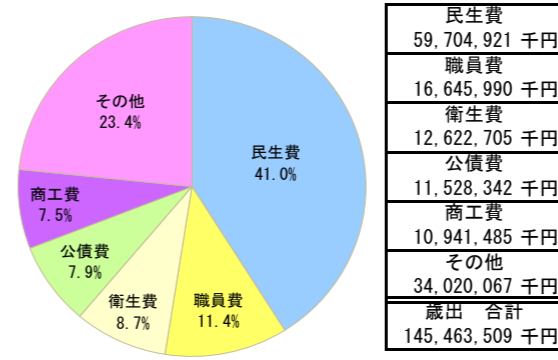


Table with columns: 民生費, 職員費, 衛生費, 公債費, 商工費, 民生費

●会計別歳入・歳出決算額 (百万円)

Table with columns: 年度, 一般会計, 特別会計, 公営企業会計, 歳入, 歳出

注) 令和4(2022)年度一般会計決算額

⑨ 行 政 財 政

●令和4(2022)年度一般会計決算額

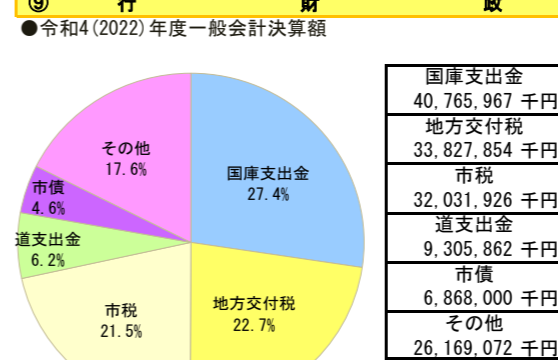


Table with columns: 国庫支出金, 地方交付税, 市税, 道支出金, 市債, 国庫支出金

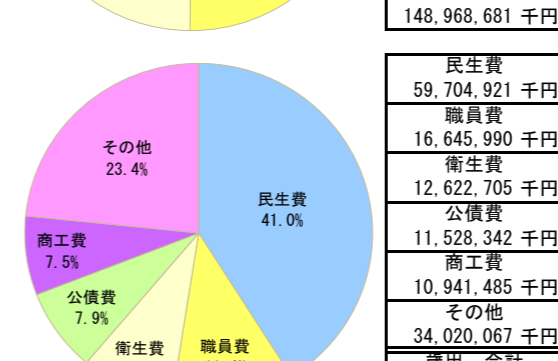


Table with columns: 民生費, 職員費, 衛生費, 公債費, 商工費, 民生費

●会計別歳入・歳出決算額 (百万円)

Table with columns: 年度, 一般会計, 特別会計, 公営企業会計, 歳入, 歳出

注) 令和4(2022)年度一般会計決算額

- 市議会議員定数 27人 (現員27人)
●市職員数 3,609人 (男2,152人, 女1,457人)
●選挙人名簿登録者数 211,752人 (選挙時登録)

⑩ 治 安 ・ 災 害

- 火災件数 (R4(2022)) 60件
●救急出陣件数 (〃) 17,643件
●交通事故発生件数 (〃) 415件

⑪ 函 館 市 の 1 日

- 出生 (R4(2022)) 3.0人
●死亡 (〃) 11.9人
●結婚 (〃) 2.3組
●離婚 (〃) 1.0組

⑫ 函 館 市 の 市 民 生 活

- 人口密度 (住民基本台帳) R5(2023). 12末 354.37人/km²
●世帯人員 (住民基本台帳) 〃 1.73人/世帯
●乗用自動車 (軽を除く) R4(2022)年度末 0.6台/世帯

●市議会議員定数 27人 (現員27人)

- 市職員数 3,609人 (男2,152人, 女1,457人)
●選挙人名簿登録者数 211,752人 (選挙時登録)

⑩ 治 安 ・ 災 害

- 火災件数 (R4(2022)) 60件
●救急出陣件数 (〃) 17,643件
●交通事故発生件数 (〃) 415件

⑪ 函 館 市 の 1 日

- 出生 (R4(2022)) 3.0人
●死亡 (〃) 11.9人
●結婚 (〃) 2.3組
●離婚 (〃) 1.0組

⑫ 函 館 市 の 市 民 生 活

- 人口密度 (住民基本台帳) R5(2023). 12末 354.37人/km²
●世帯人員 (住民基本台帳) 〃 1.73人/世帯
●乗用自動車 (軽を除く) R4(2022)年度末 0.6台/世帯

●市議会議員定数 27人 (現員27人)

- 市職員数 3,609人 (男2,152人, 女1,457人)
●選挙人名簿登録者数 211,752人 (選挙時登録)