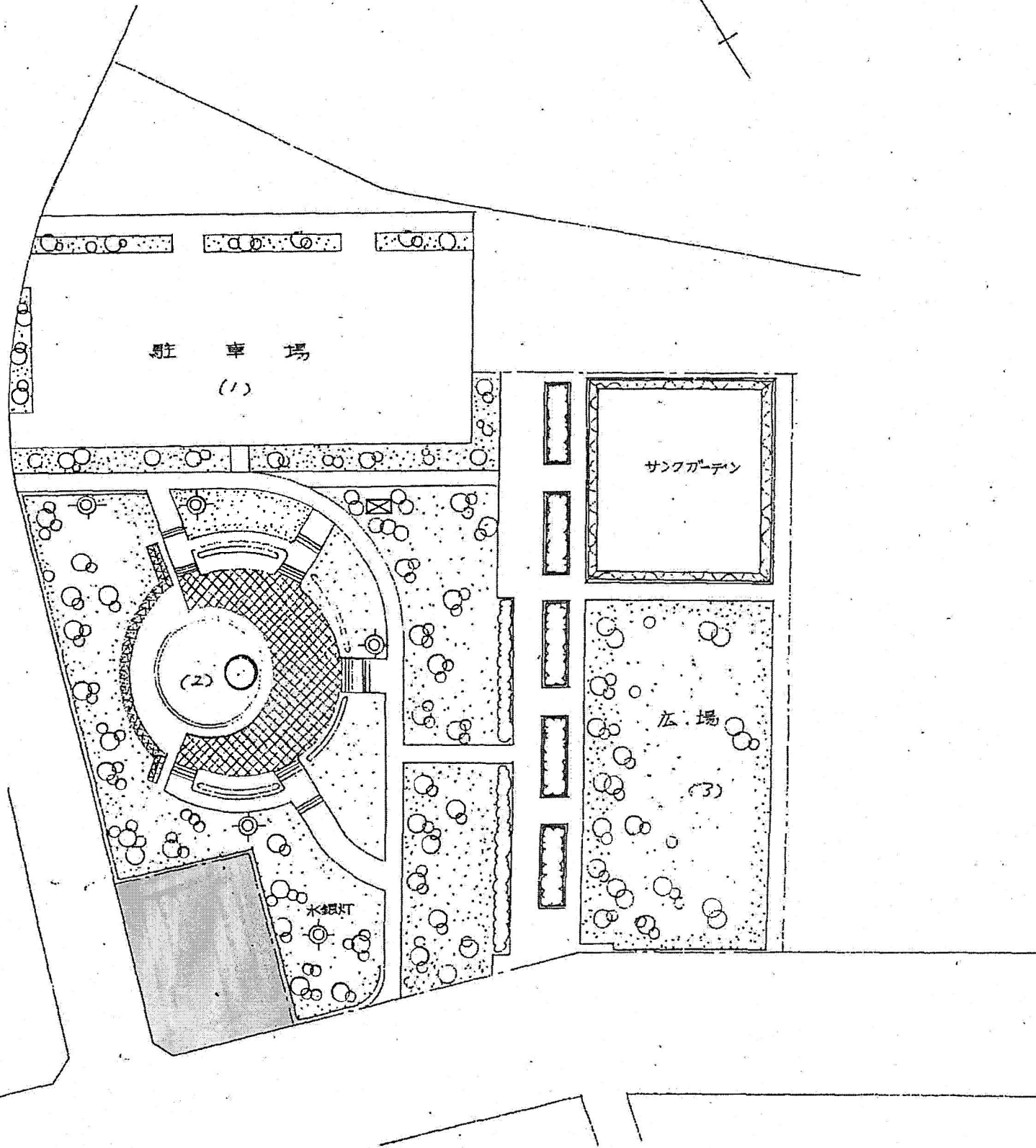
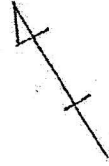
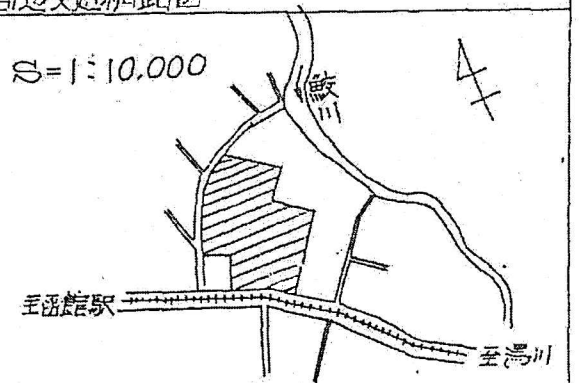


湯川公園施設配置図 S 1,000



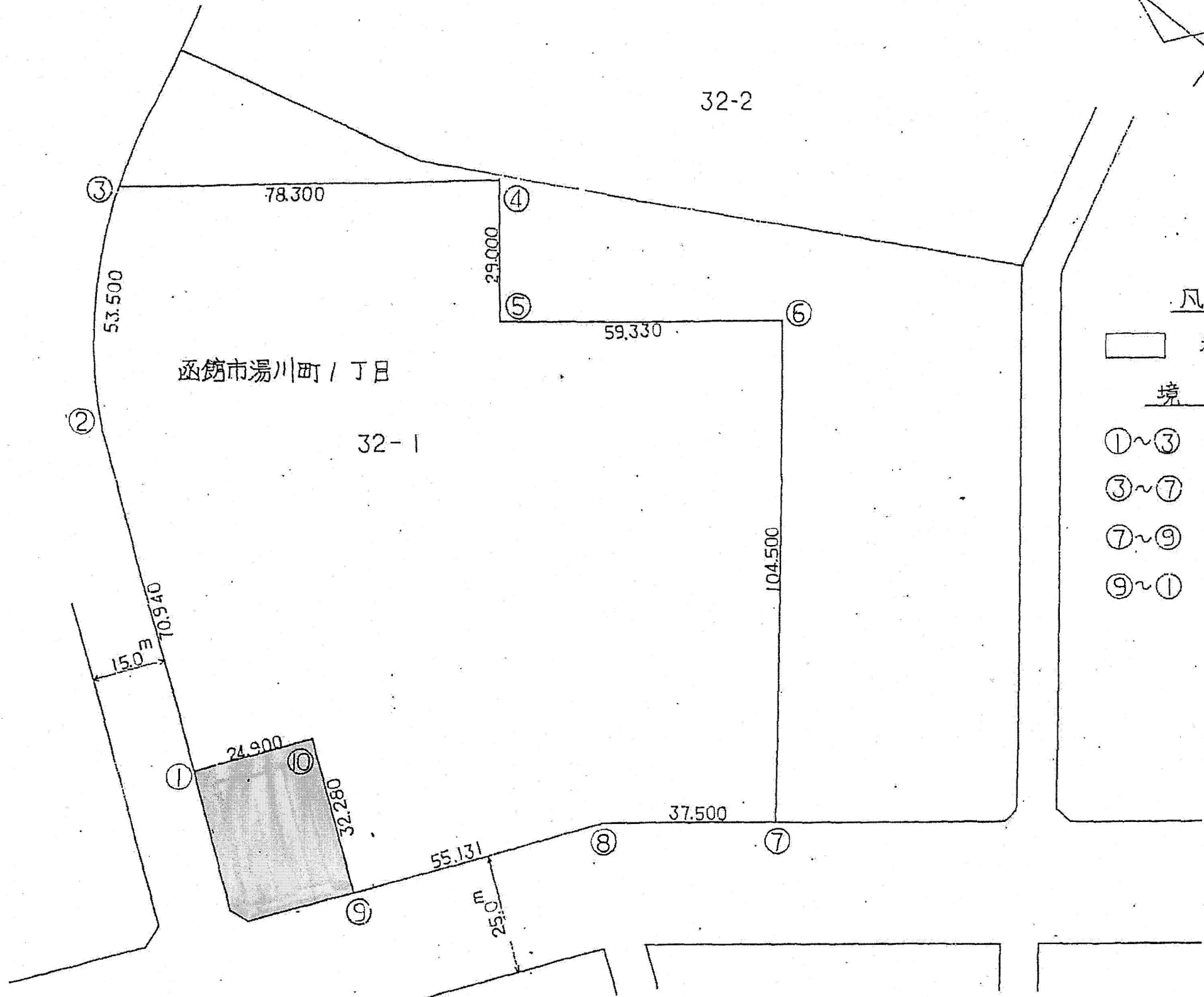
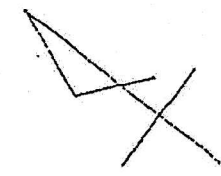
周辺交通網略図

S=1:10,000



湯川公園区域図

S = 1/1,000



函館市湯川町1丁目

32-1

32-2

凡 例

都市公園区域

境界表示

- ①~③ 市 道
- ③~⑦ 市 有 地
- ⑦~⑨ 市 道
- ⑨~⑩ 市 有 地