






令和2年度(2020年度)
函館圏都市計画道路の変更

変更箇所図

北海道

凡 例

	変更のない区間
	北海道決定
	一部区域を変更する区間
	函館市決定
	廃止する区間

函 館 市

3・5・53 ときわ通 (15m, 2車線)
(平面交差の廃止)
(函館市決定)

3・6・68 沿線1号通 (8m, 2車線)
(函館市決定)

3・3・28 中央ふ頭通 (25m, 4車線)
(平面交差の廃止)
(函館市決定)

3・4・19 放射1号線 (18m, 2車線)
(北海道決定)

3・3・28 中央ふ頭通 (25m)
松代通

0 1,000 2,000 3,000m