

平成 28 年

第 2 回市議会定例会 議案第 20 号

新たに生じた土地の確認について

函館市の区域内に新たに生じた次の土地を確認する。

平成 28 年 6 月 13 日提出

函館市長 工 藤 壽 樹

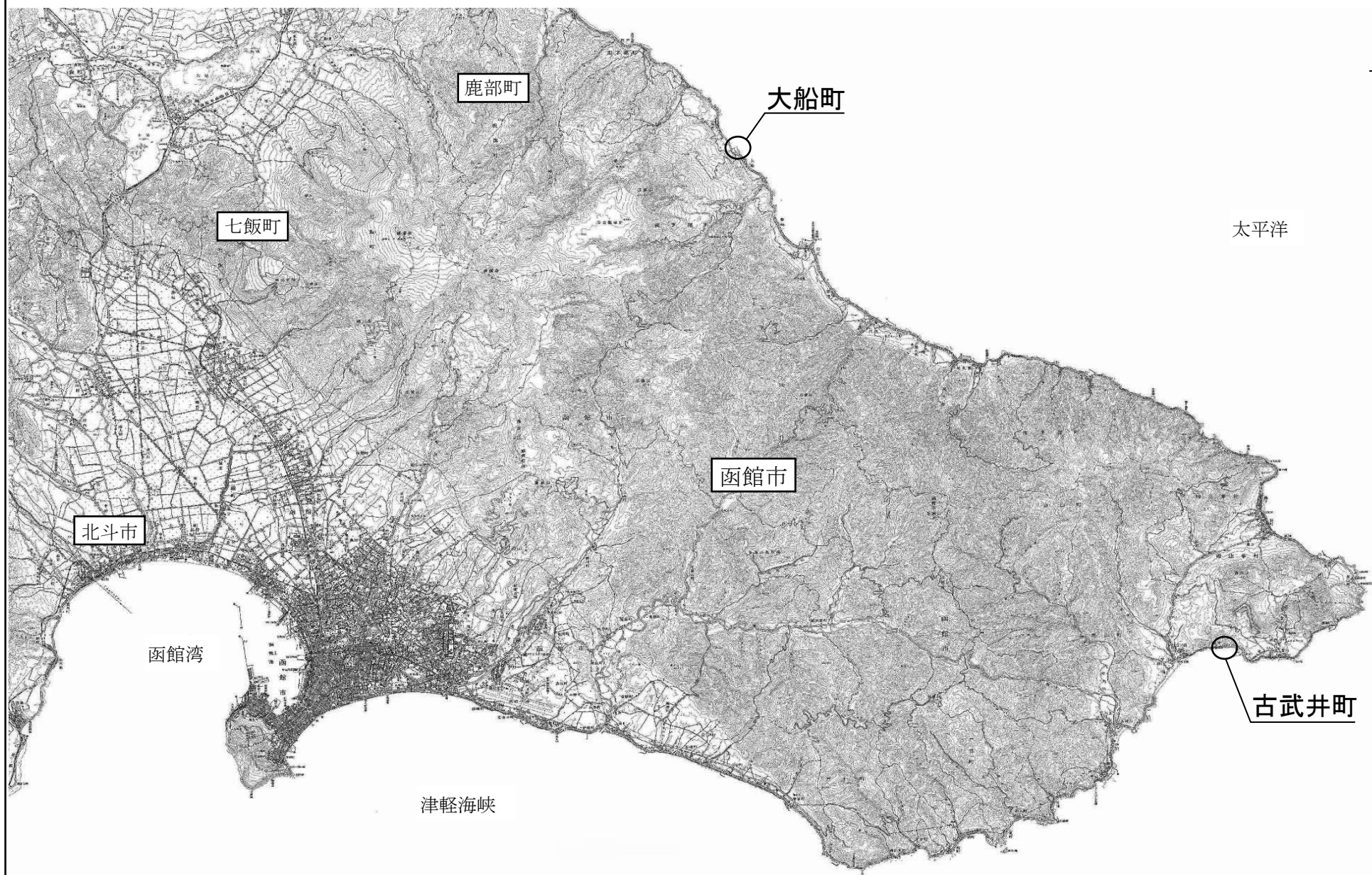
場 所	面 積
函館市古武井町 1 3 1 番 1, 1 3 2 番 1, 1 3 7 番 1, 1 3 8 番 1, 1 4 3 番 1, 1 4 4 番 1 から 1 4 4 番 3 まで, 1 4 8 番 1, 1 5 5 番 1 から 1 5 5 番 3 まで, 1 5 6 番 1, 1 6 4 番 1, 1 6 5 番 1, 1 6 5 番 2, 1 6 5 番 5 から 1 6 5 番 7 までおよび 3 9 1 番の地先の公有水面埋立地	2, 4 6 7. 6 3 m ²
函館市古武井町 1 4 4 番 1 から 1 4 4 番 3 まで, 1 4 8 番 1, 1 4 8 番 6, 1 5 5 番 1 から 1 5 5 番 3 までおよび 1 5 6 番 1 の地先の公有水面埋立地	1, 0 9 9. 9 6 m ²
函館市古武井町 1 6 5 番 2 の地先の公有水面埋立地	2 4. 1 7 m ²
函館市大船町 2 7 0 番 1, 2 7 0 番 2, 2 7 2 番, 2 7 3 番 1, 2 7 3 番 2, 2 9 1 番, 2 9 2 番 1 から 2 9 2 番 3 まで, 2 9 3	6, 7 9 1. 7 9 m ²

番 1 , 3 5 9 番 および 8 4 8 番 の 地 先 の 公 有 水 面 埋 立 地	
--	--

(根 拠 規 定)

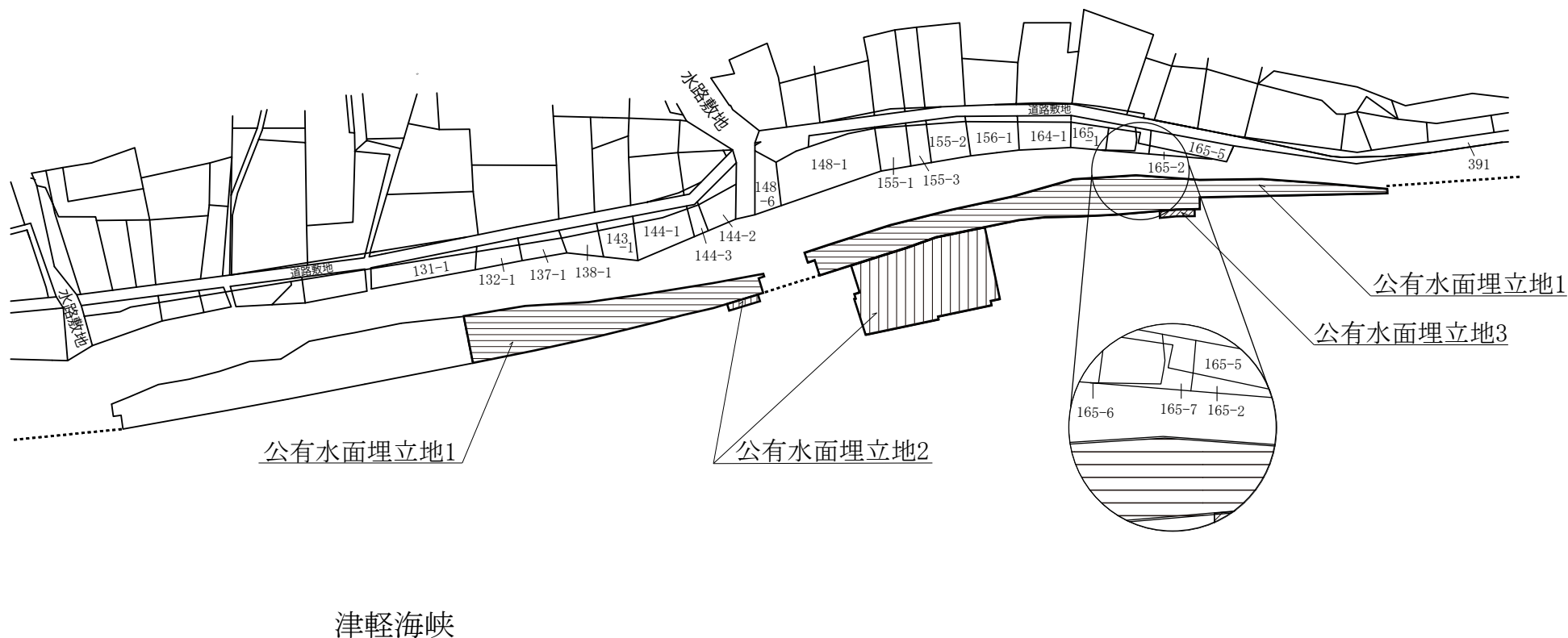
地 方 自 治 法 第 9 条 の 5 第 1 項

新たに生じた土地の確認 位置図



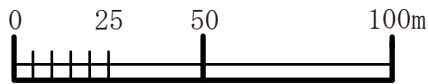
新たに生じた土地の確認図

函館市古武井町



凡 例			
	公有水面埋立地1	北海道施行	2,467.63㎡
	公有水面埋立地2	北海道施行	1,099.96㎡
	公有水面埋立地3	北海道施行	24.17㎡
合 計			3,591.76㎡

S=1:2,000



新たに生じた土地の確認図



太平洋

公有水面埋立地

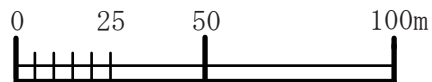
公有水面埋立地


大舟漁港

848

函館市大船町

S=1:2,000



凡 例			
	公有水面埋立地	北海道施行	6,791.79 m ²
合 計			6,791.79 m ²

