平成 30 年 7 月 13 日　制作

函館市立日新小学校・日新中学校　通学路安全マップ

日新小学校・日新中学校　西方面校区

日新小学校・日新中学校　東方面校区

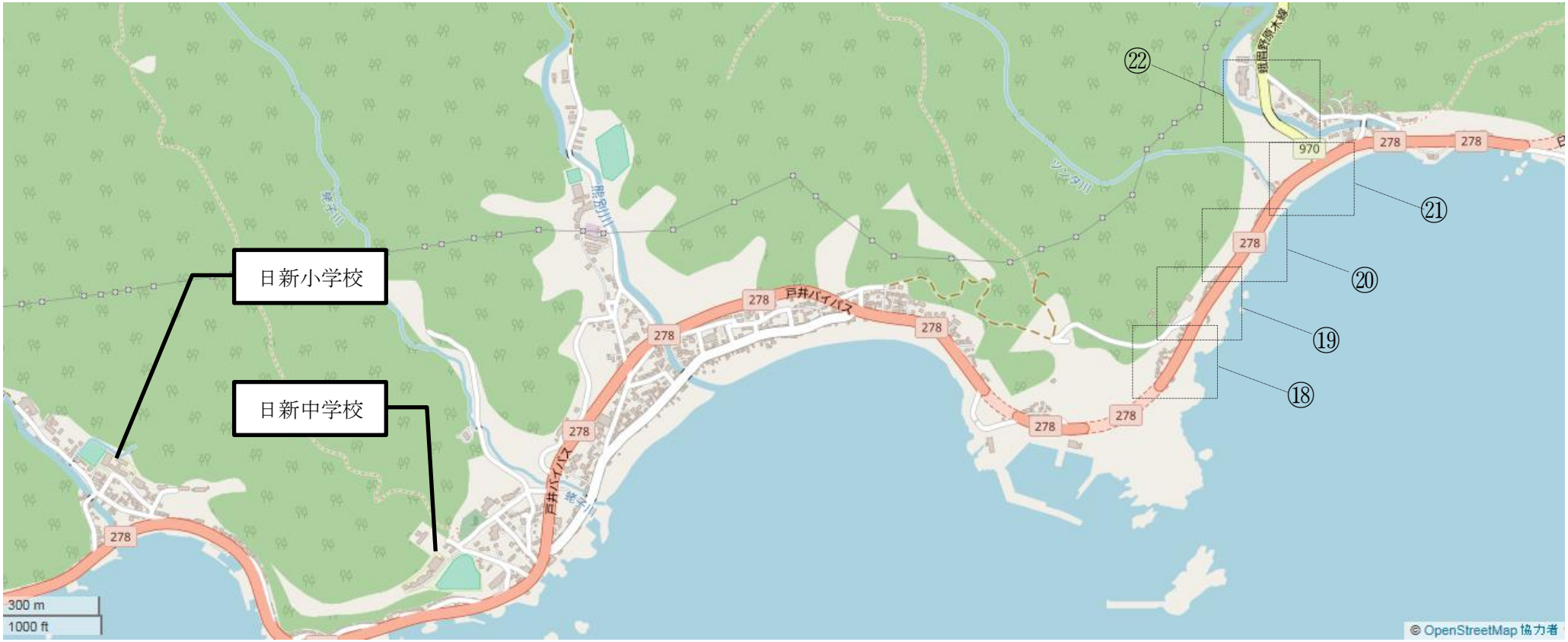

2018 函館市立日新小・中学校校区地図　～瀬田来町地区～①

2018 函館市立日新小・中学校校区地図　～瀬田来町地区～②

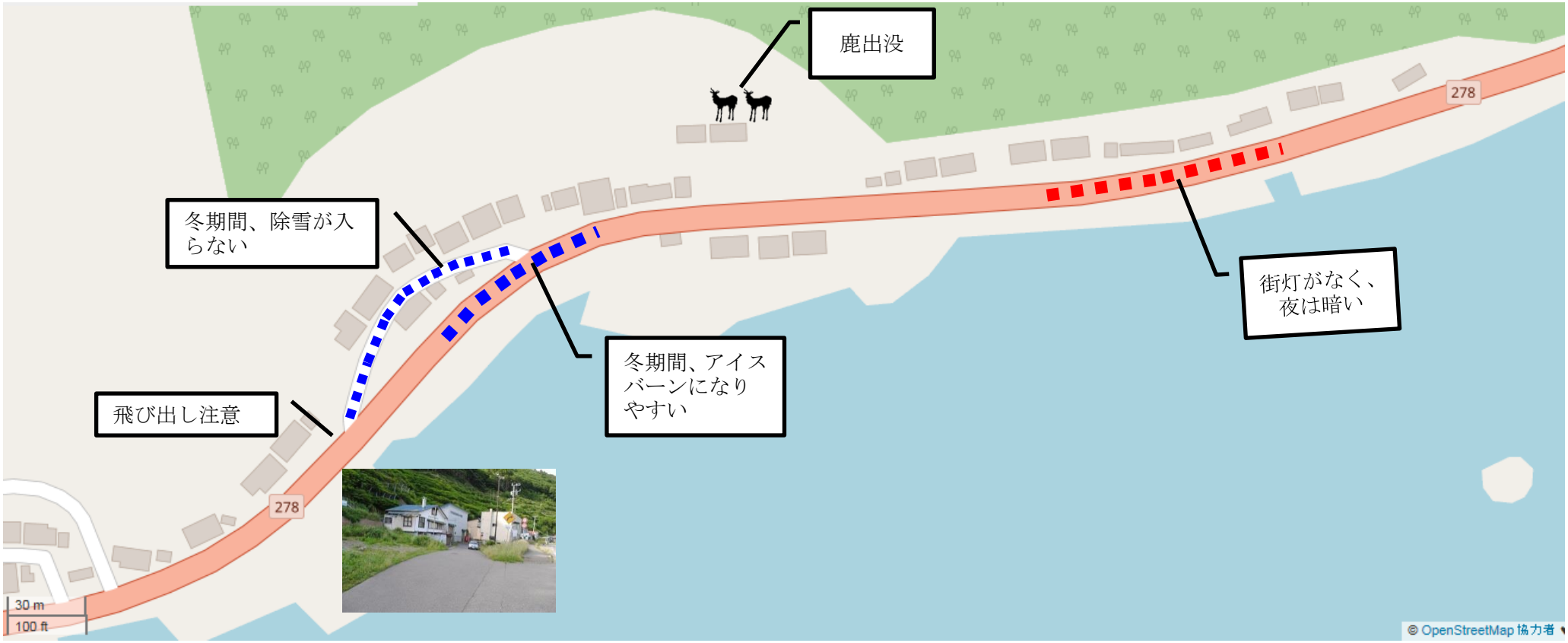

2018 函館市立日新小・中学校校区地図　～瀬田来町地区～③

2018 函館市立日新小・中学校校区地図　～弁才町地区～④

2018 函館市立日新小・中学校校区地図　～弁才地区-日新小学校付近～⑤

2018 函館市立日新小・中学校校区地図　～弁才町地区～⑥

2018 函館市立日新小・中学校校区地図　～弁才町地区～⑦

2018 函館市立日新小・中学校校区地図　～泊町地区-日新中学校付近-館町地区～⑧

2018 函館市立日新小・中学校校区地図　～館町地区～⑨

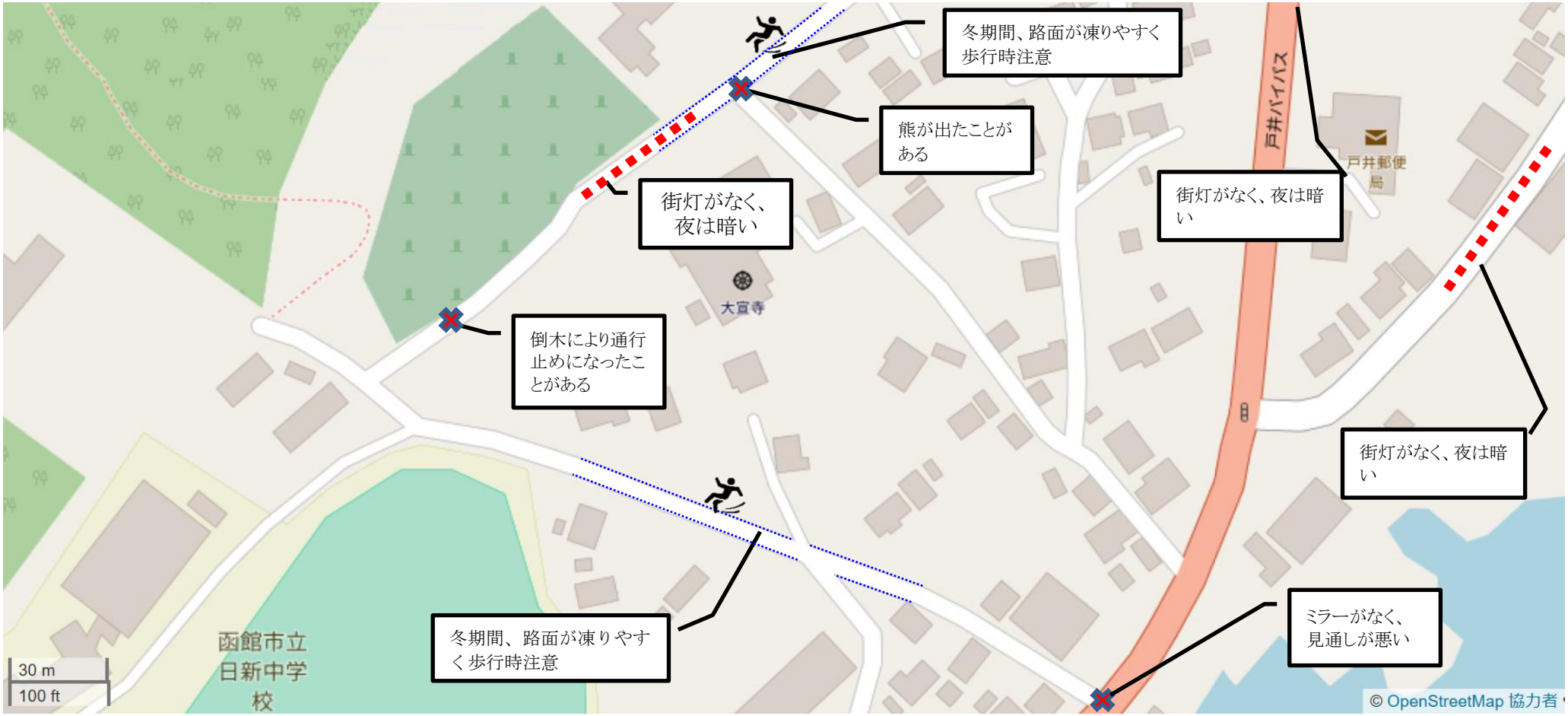

2018 函館市立日新小・中学校校区地図　～浜町地区～⑩

2018 函館市立日新小・中学校校区地図　～浜町地区～⑪

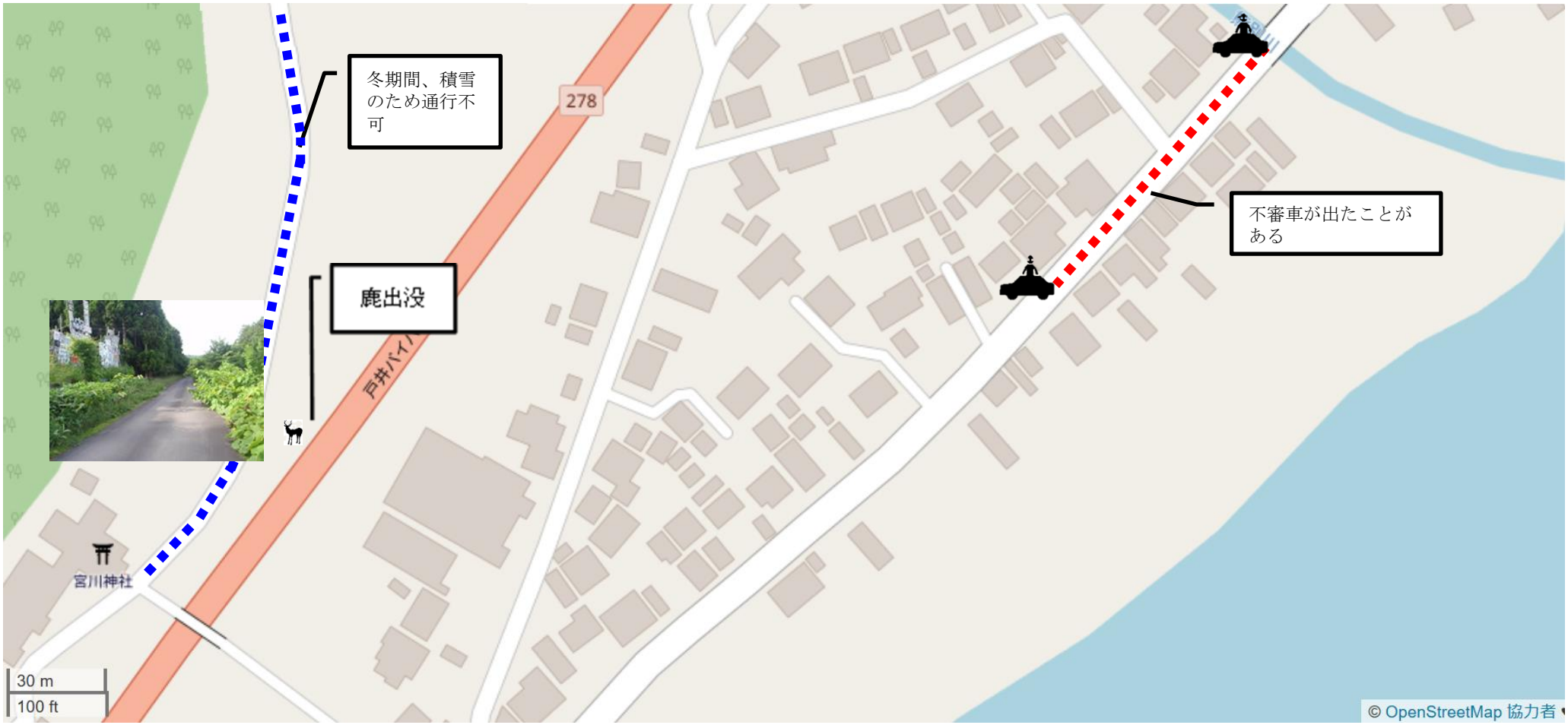

2018 函館市立日新小・中学校校区地図　～浜町地区～⑫

2018 函館市立日新小・中学校校区地図　～浜町地区～⑬

2018 函館市立日新小・中学校校区地図　～浜町地区～⑭

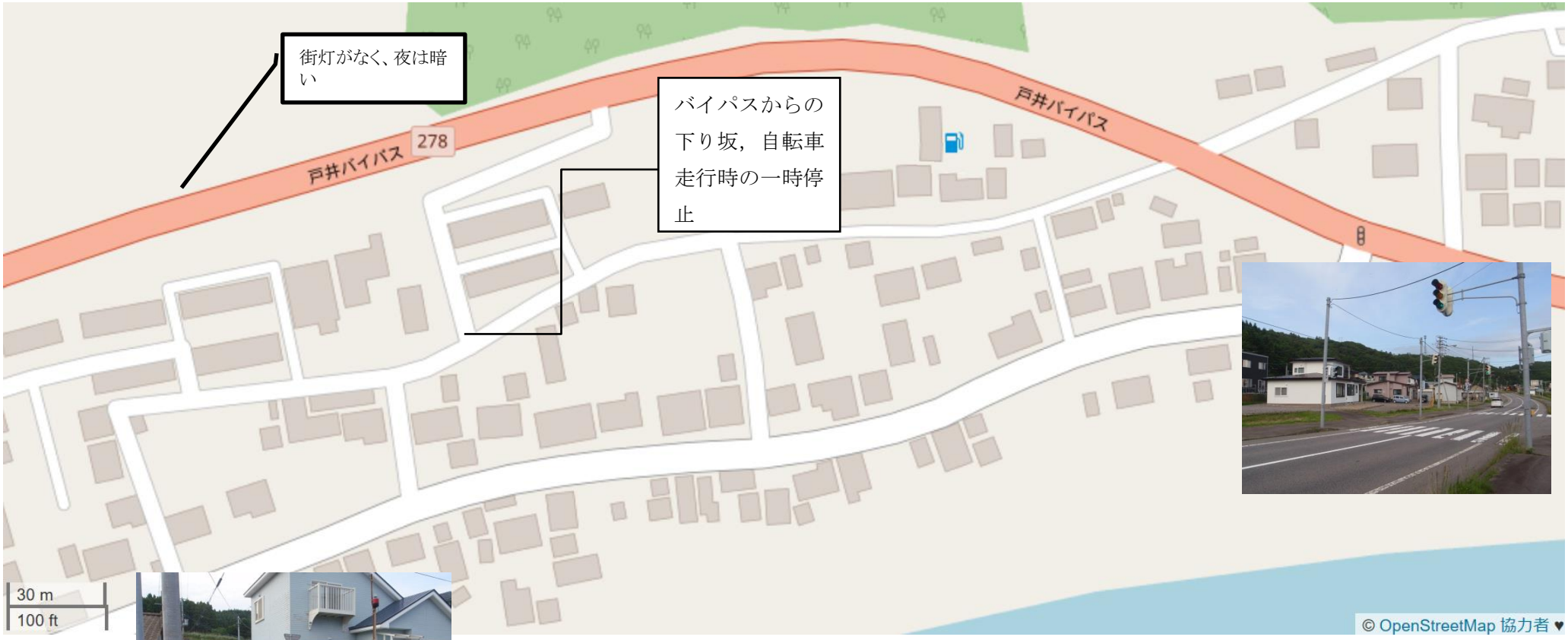

2018 函館市立小・中新中学校校区地図　～浜町地区～⑮

2018 函館市立日新小・中学校校区地図　～浜町地区～⑯

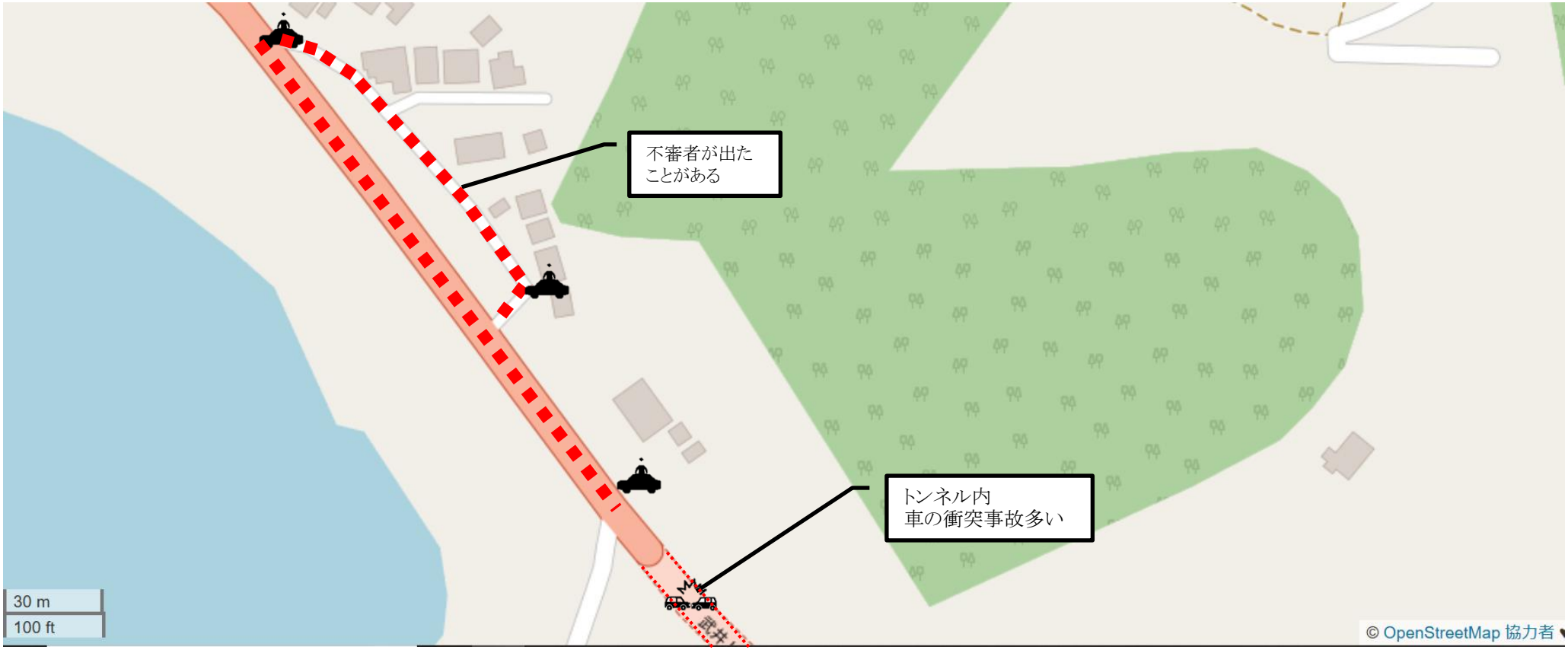

2018 函館市立日新小・中学校校区地図　～浜町地区～⑰

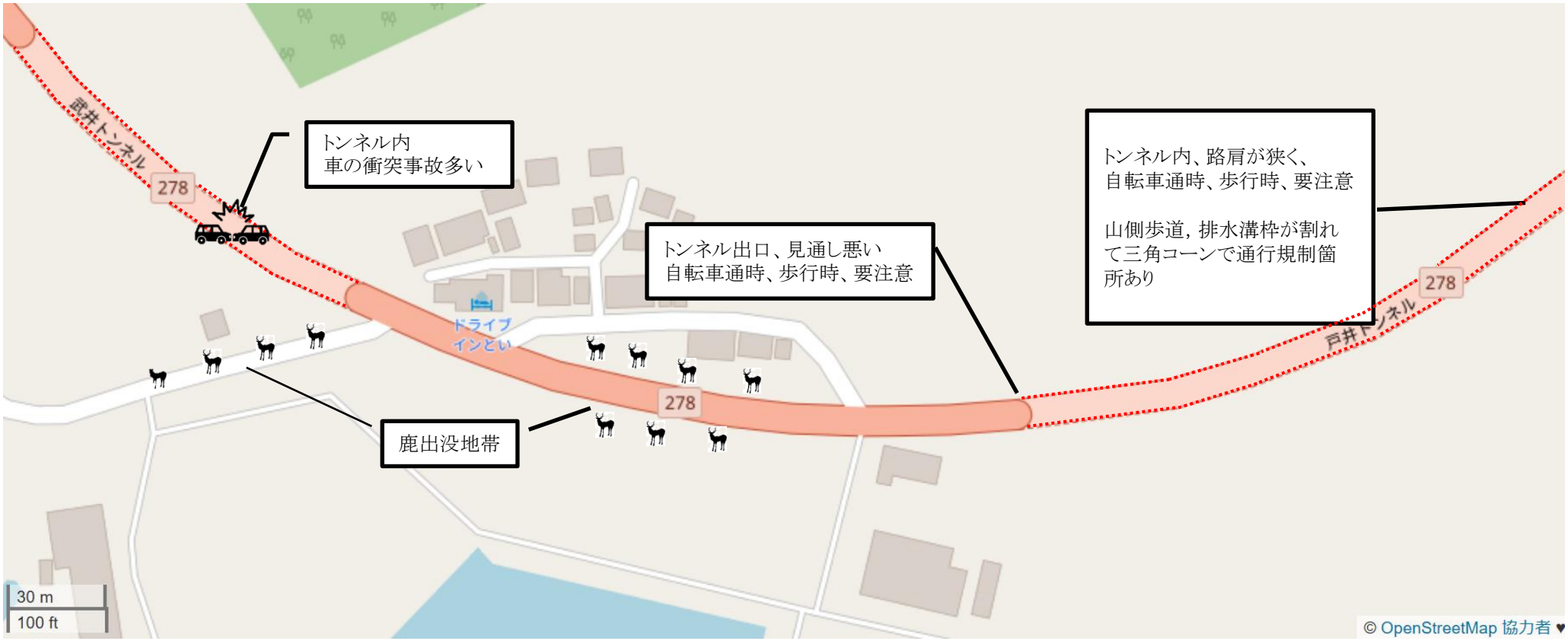

2018 函館市立日新小・中学校校区地図　～新二見町地区～⑱

2018 函館市立日新小・中学校校区地図　～新二見町地区～⑲

2018 函館市立日新小・中学校校区地図　～新二見町地区～⑳

2018 函館市立日新小・中学校校区地図　～原木町地区～㉑

2018 函館市立日新小・中学校校区地図　～原木町地区～㉒