

平成 2 4 年

第 1 回市議会定例会 議案第 6 7 号

新たに生じた土地の確認について

函館市の区域内に新たに生じた次の土地を確認する。

平成 2 4 年 2 月 2 4 日提出

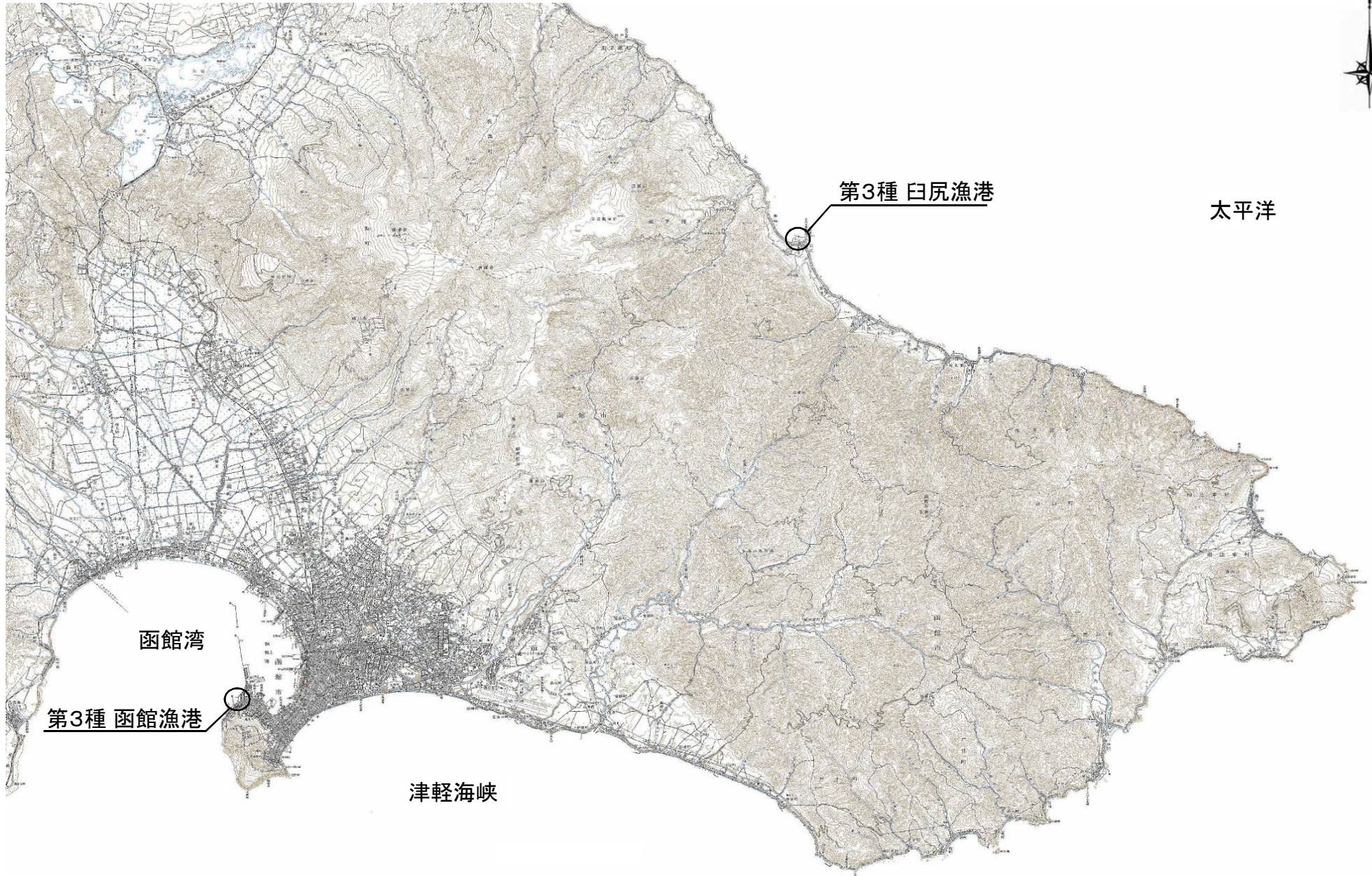
函館市長 工 藤 壽 樹

場 所	面 積
函館市入舟町 2 5 4 番に隣接する公有水面 埋立地	1 2 9 . 7 9 m <sup>2</sup>
函館市臼尻町 7 4 9 番に隣接する公有水面 埋立地	4 7 . 6 5 m <sup>2</sup>

(根拠規定)

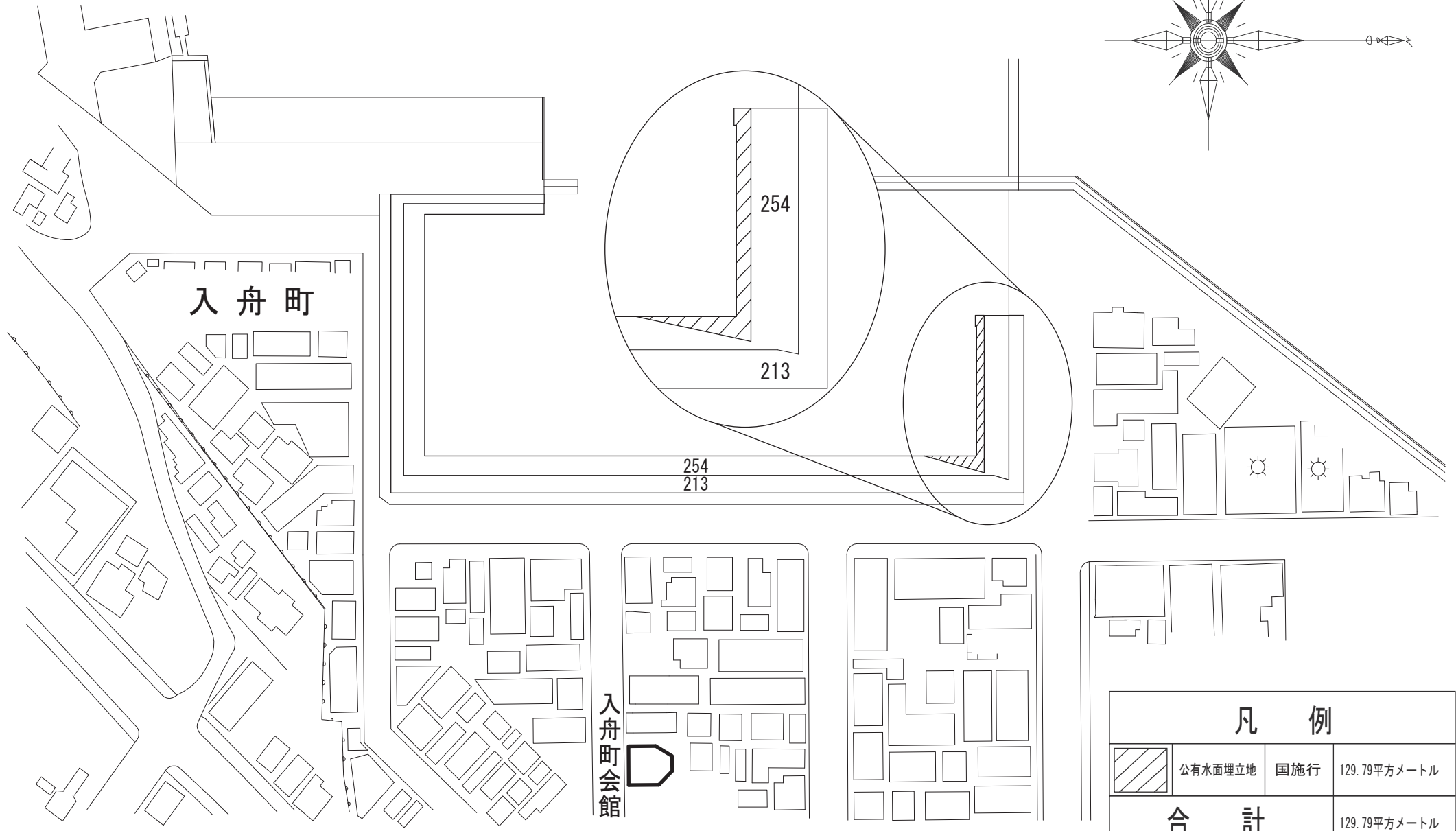

地方自治法第 9 条の 5 第 1 項

# 新たに生じた土地の位置図





# 新たに生じた土地の確認図

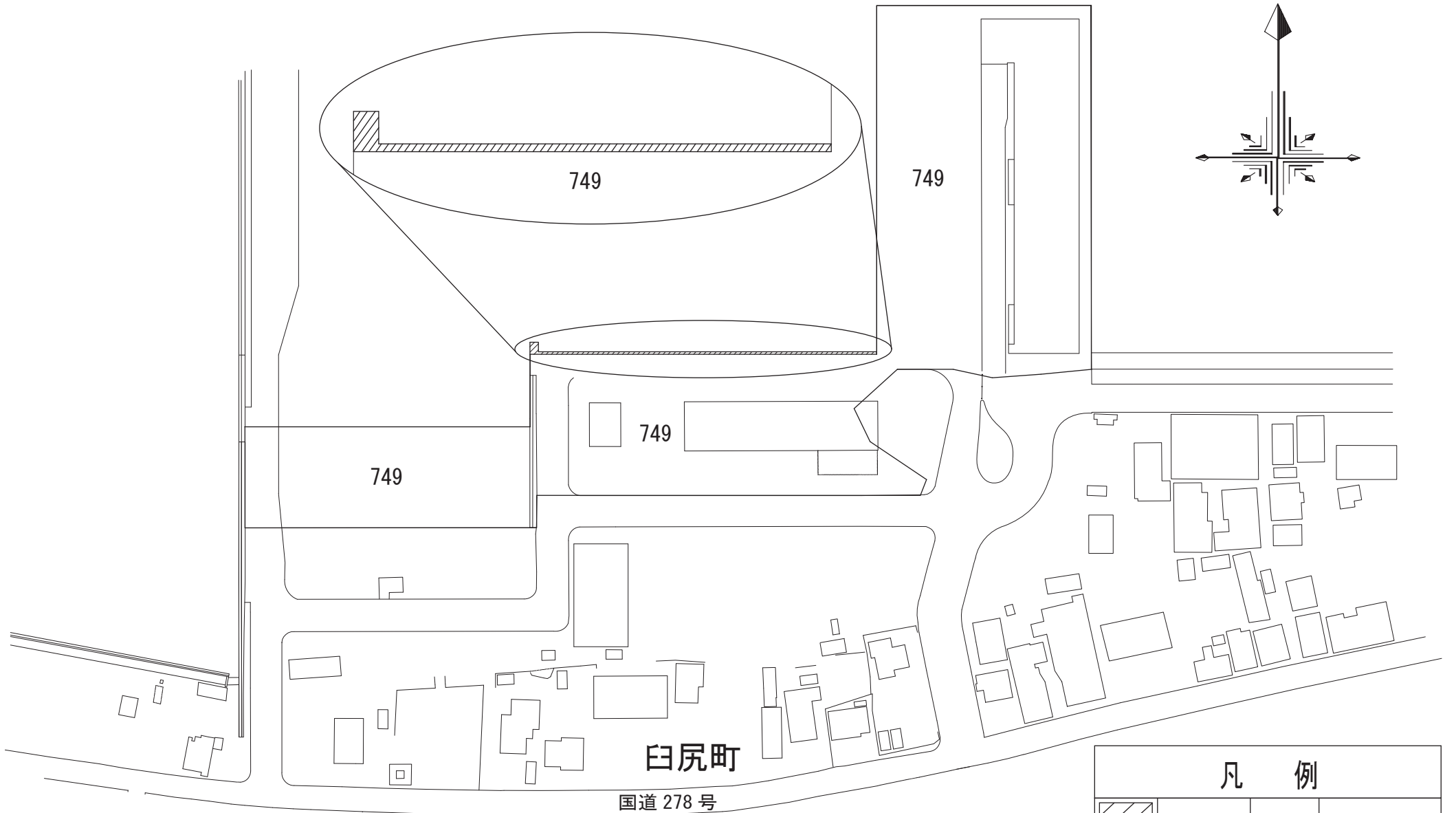
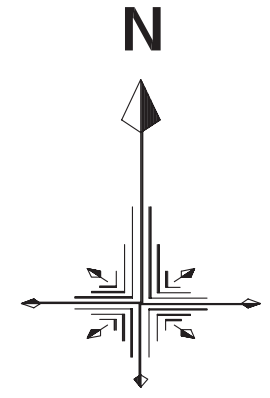


凡 例		
	公有水面埋立地	国施行 129.79平方メートル
合 計		129.79平方メートル

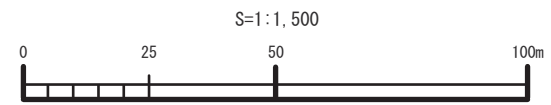
S=1:1,500



# 新たに生じた土地の確認図



函館市  
臼尻会館



凡 例			
	公有水面埋立地	国施行	47.65平方メートル
合 計			47.65平方メートル